

**SALA DE MONITORAMENTO E  
PREVISÃO DE EVENTOS  
CLIMÁTICOS EXTREMOS**

SECRETARIA  
DO MEIO AMBIENTE  
E RECURSOS HÍDRICOS  
SEMARH



# PREVISÃO METEOROLÓGICA DIÁRIA

14.04.26

**PREVISÃO PARA O DIA  
14.04.26**

**Mesorregião  
Norte**

Nublado com chuvas e trovoadas.

**Litoral:** Nublado com chuvas e trovoadas.

**Ventos:** fracos/moderados

**Temp. Máx. (°C):** 32°C

**Umidade Relativa Mínima (%):** 70%.

Chove na região de Parnaíba, Luís Correia, Piripiri, Cajueiro da Praia, Piracuruca, Cocal, Buriti dos Lopes, Barras, São João da Fronteira, Nossa Senhora de Nazaré, Cajazeiras do PI, São José do Divino, Batalha, Cocal dos Alves,

**Mesorregião  
Centro-Norte**

Nublado com pancadas de chuva e trovoadas

**Ventos:** moderados/fortes

**Temp. Máx. (°C):** 33°C ; **Umidade Relativa Mínima (%):** 65%

**Teresina:** Nublado a parcialmente nublado com pancada de chuva à tarde e à noite.

**Temp. Máx. (°C):** 32°C; **Umidade Relativa Mínima (%):** 65%

Chove na região de Campo Maior, Altos, Coivaras, Alto Longá, Santa Cruz dos Milagres, Monsenhor Gil, Aroazes, Valença do PI, José de Freitas, Amarante

**Mesorregião  
Sudeste**

Ensolarado a parcialmente nublado com possibilidade de chuvas isoladas

**Ventos:** fracos/moderados

**Temp. Máx. (°C):** 35°C

**Umidade Relativa Mínima (%):** 50%

Pode chover isolado na região de Picos, Alegrete do PI, Jaicós, Itainópolis,

**Mesorregião  
Sudoeste**

Parcialmente nublado com pancadas de chuvas isoladas.

**Ventos:** fracos/moderados

**Temp. Máx. (°C):** 35°C

**Umidade Relativa Mínima (%):** 45%.

Pode chover na região de Floriano, Oeiras, Guadalupe

**PREVISÃO PARA O DIA  
15.04.26**

**Mesorregião  
Norte**

Nublado com chuvas e trovoadas.

**Litoral:** Nublado com chuva e trovoadas.

**Ventos:** fracos/moderados

**Temp. Máx. (°C):** 31°C; **Temp. Mín. (°C):** 23°C

**Umidade Relativa Mínima (%):**75%.

Chove na região de Parnaíba, Cajueiro da Praia, Piracuruca, Esperantina, Cocal, União, Milton Brandão, São João da Fronteira, Cocal dos Alves, São José do Divino, Brasileira, Piripiri, Jatobá do PI

**Mesorregião  
Centro-Norte**

Nublado a parcialmente nublado com chuvas e trovoadas.

**Ventos:** fracos/moderados

**Temp. Máx. (°C):** 30°C; **Temp. Mín. (°C):** 22°C

**Umidade Relativa Mínima (%):** 70%

**Teresina:** Nublado a parcialmente nublado com chuva à tarde e à noite.

**Temp. Máx. (°C):** 28°C; **Temp. Mín. (°C):** 24°C; **Umidade Relativa Mínima (%):** 80%

Chove em José de Freitas, Campo Maior, Altos, Castelo, São Miguel do Tapuio, Alto Longá, Água Branca, Demerval Lobão, Castelo, Curalinhos, Valença, Palmeirais, São Félix

**Mesorregião  
Sudeste**

Ensolarado a parcialmente nublado com chuvas isoladas.

**Ventos:** moderados/fortes

**Temp. Máx. (°C):** 35°C; **Temp. Mín. (°C):** 22°C

**Umidade Relativa Mínima (%):**40%

**Mesorregião  
Sudoeste**

Ensolarado a parcialmente nublado com chuvas isoladas.

**Ventos:** fracos/moderados

**Temp. Máx. (°C):** 35°C; **Temp. Mín. (°C):** 22°C

**Umidade Relativa Mínima (%):** 40%

Pode chover na região de Baixa Grande do Ribeiro

**PREVISÃO PARA O DIA  
16.04.26**

**Mesorregião  
Norte**

Nublado com chuva e trovoadas.

**Litoral:** Nublado com pancadas de chuva e trovoadas.

**Ventos:** fracos/moderados

**Temp. Máx. (°C):** 32°C; **Temp. Mín. (°C):** 22°C

**Umidade Relativa Mínima (%):** 70%.

Chove na região de Piripiri, Cocal, São João da Fronteira, Piracuruca, Batalha, Milton Brandão, Buriti dos Lopes,

**Mesorregião  
Centro-Norte**

Parcialmente nublado com pancadas de chuvas.

**Ventos:** fracos/moderados

**Temp. Máx. (°C):**32°C; **Temp. Mín. (°C):** 22°C

**Umidade Relativa Mínima (%):** 65%

**Teresina:** Ensolarado a parcialmente nublado com chuva isolada.

**Temp. Máx. (°C):** 29°C; **Temp. Mín. (°C):** 24°C; **Umidade Relativa Mínima (%):** 80%

Chove na região de Monsenhor Gil, Amarante, Elesbão Veloso, Castelo do PI, Angical, Santa Cruz dos Milagres,

**Mesorregião  
Sudeste**

Ensolarado a parcialmente nublado com chuva isolada.

**Ventos:** moderados/fortes

**Temp. Máx. (°C):** 35°C; **Temp. Mín. (°C):** 22°C

**Umidade Relativa Mínima (%):** 40%

Chove na região de Simplício Mendes, São João do Piauí, Simplício Mendes Pedro Laurentino, Canto do Buriti

**Mesorregião  
Sudoeste**

Ensolarado a parcialmente nublado com chuvas isoladas.

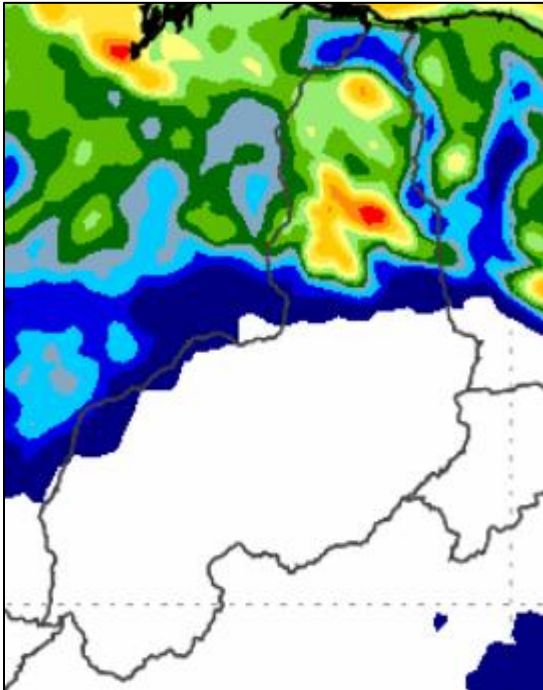
**Ventos:** fracos/moderados

**Temp. Máx. (°C):** 35°C; **Temp. Mín. (°C):** 22°C

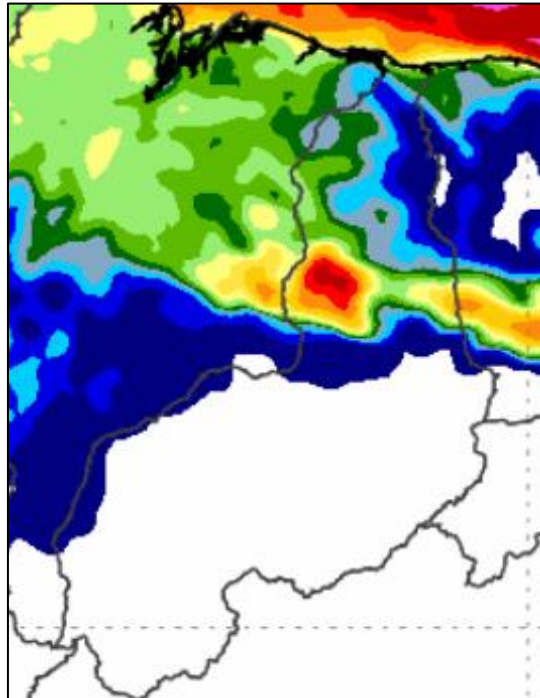
**Umidade Relativa Mínima (%):** 40%

Pode chover na região de Porto Alegre do Piauí, Landri Sales

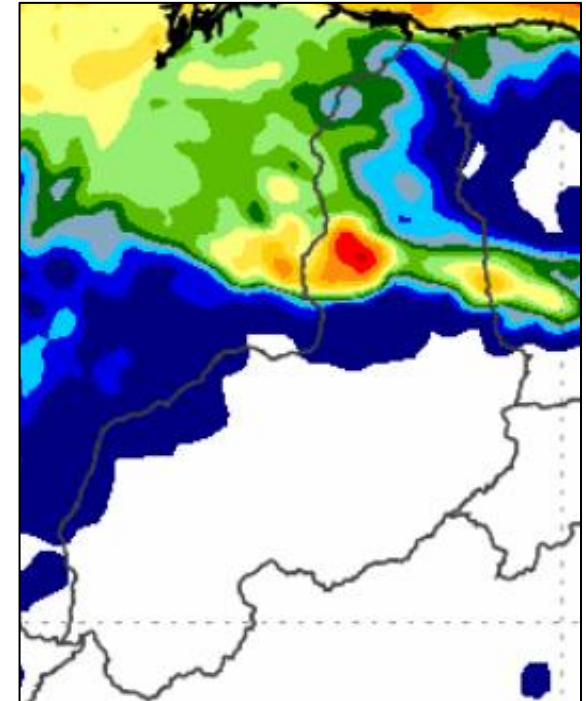
## CHUVA PREVISTA




14/04/26



15/04/26

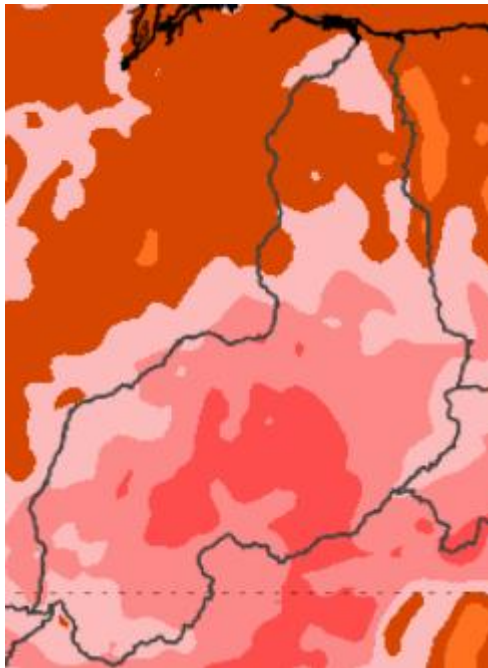


16/04/26

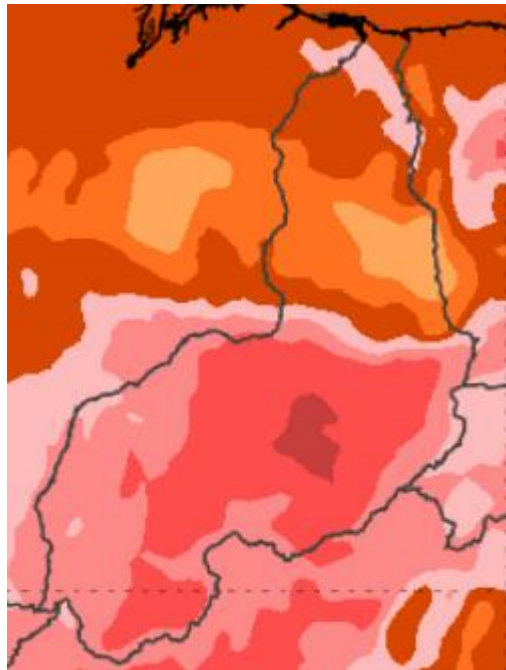


Chuva (mm)

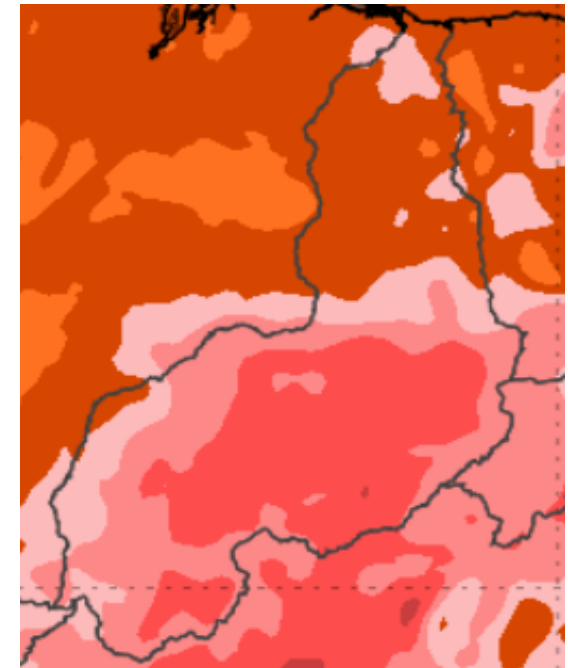
## TEMPERATURA MÁXIMA PREVISTA



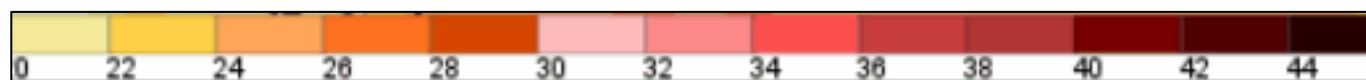
14/04/26



15/04/26



16/04/26



Graus (°C)

## EXTREMOS DE TEMPERATURA E CHUVA REGISTRADOS EM 13.04.26

Temperatura Máxima (°C)	
SÃO JOÃO DO PIAUÍ	33,5
URUÇUÍ	33,4
CANTO DO BURITI	32,7
BAIXA GRANDE DO RIBEIRO	32,2
PAULISTANA	32,1
CORRENTE	31,7
PICOS	31,3
VALENÇA DO PIAUÍ	31,0
TERESINA	30,8


Precipitação Máxima (mm)	
CARAÚBAS DO PIAUÍ	71,3
MURICI DOS PORTELAS	67,0
SIGEFREDO PACHECO	46,0
COCAL	40,0
ESPERANTINA	38,0
LUÍS CORREIA	33,0
ILHA GRANDE	28,0
SANTA CRUZ DOS MILAGRES	26,3
CAJUEIRO DA PARIA	16,0
JOSÉ DE FREITAS	16,0
MATIAS OLÍMPIO	16,0
AROAZES	15,0
SÃO JOSÉ DO DIVINO	14,0
JOCA MARQUES	14,0
CABECEIRAS	13,0
UNIÃO	13,0
PALMEIRAIS	10,0
AMARANTE	8,0
LUZILÂNDIA	8,0

## TENDÊNCIA DE CHUVAS PARA OS PRÓXIMOS DIAS

Chuva (mm)

Entre os dias 14 e 20 de abril, a previsão indica a ocorrência de precipitações no estado do Piauí, com maiores acumulados nas regiões Norte e Centro-Norte. No sul do estado, ainda deve acontecer eventos de chuvas, porém, de menor intensidade e de forma isolada.

O cenário de chuvas é favorecido pela atuação conjunta da Zona de Convergência Intertropical (ZCIT), reconhecida como o principal sistema meteorológico indutor de instabilidades atmosféricas no norte do Piauí. Essa condição global, somada a sistemas convectivos locais, contribuem para o aumento da instabilidade atmosférica, episódios de temporais e precipitação concentrada em curto intervalo de tempo, capaz de gerar impactos pontuais, como alagamentos, elevação rápida do nível de pequenos cursos d'água e transtornos temporários em áreas urbanas mais suscetíveis.




## ESTAÇÕES DO ANO

Outono	Inverno	Primavera	Verão
20 Mar 2025 - 06:01h	20 Jun 2025 - 23:42h	22 Set 2025 - 15:19h	21 Dez 2025 - 12:03h

**Fonte:** Departamento de Aplicações Astronômicas da Marinha Americana

- Em razão de sua localização na faixa tropical, o Piauí não apresenta as quatro estações do ano bem definidas, mas sim duas estações principais: a chuvosa, que se estende de dezembro a maio, e a seca, de junho a novembro. Ao longo de todo o ano, o clima é predominantemente quente, com temperaturas elevadas e, em diversos períodos, baixa umidade relativa do ar, favorecendo condições de desconforto térmico e de ressecamento da vegetação.
- Os meses mais chuvosos concentram-se, em geral, entre janeiro e março, quando se observam os maiores acumulados pluviométricos. Já na estação seca, as temperaturas máximas podem ultrapassar os 40°C, especialmente no período regionalmente conhecido como B-R-O-BRÓ, marcado por forte aquecimento diurno, ar mais seco e maior demanda hídrica para a população e para as atividades produtivas.

## FASES DA LUA

Lua Nova 	Lua Crescente 	Lua Cheia 	Lua Minguante 
17 abr 2026	25 mar 2026	01 abr 2026	10 abr 2026

**Fonte:** Instituto de Astronomia, Geofísica e Ciências Atmosféricas

## **EQUIPE**

*Dr. Pedro I. C. Aderaldo*

**Ponto Focal**

**Consultor em Clima**

*MSc. Sônia Maria Ribeiro Feitosa Borges*

**Meteorologista**

*MSc. Juciara de Oliveira Sousa*

**Analista Técnica em Geoprocessamento**

*Rubens Nunes Rodrigues*

**Apoio Técnico**

*MSc. Tânia Maria Serra de Jesus Nolêto*

**Coordenadora**

**Auditora Fiscal Ambiental**

## **De Acordo**

*Esp. Joquebede Guimarães Benvindo*

**Diretora**