

SALA DE MONITORAMENTO E
PREVISÃO DE EVENTOS
CLIMÁTICOS EXTREMOS

SECRETARIA
DO MEIO AMBIENTE
E RECURSOS HÍDRICOS
SEMARH



PREVISÃO METEOROLÓGICA DIÁRIA

10.04.26

**PREVISÃO PARA O DIA
10.04.26**

**Mesorregião
Norte**

Nublado com chuvas e trovoadas.

Litoral: Nublado com chuvas e trovoadas.

Ventos: moderados/fortes

Temp. Máx. (°C): 32°C

Umidade Relativa Mínima (%): 70%.

Chove na região de Parnaíba, Buriti dos Lopes, São João da Fronteira, Batalha, Juazeiro do Piauí

**Mesorregião
Centro-Norte**

Nublado com chuvas e trovoadas, podendo ser mais fortes em algumas áreas.

Ventos: moderados/fortes

Temp. Máx. (°C): 34°C ; **Umidade Relativa Mínima (%):** 50%

Teresina: Nublado a parcialmente nublado com pancada de chuva à tarde e à noite.

Temp. Máx. (°C): 32°C; **Umidade Relativa Mínima (%):** 65%

Chove na região de União, Alto Longá, Demerval Lobão, Santa Cruz dos Milagres

**Mesorregião
Sudeste**

Ensolarado a parcialmente nublado com possibilidade de chuvas isoladas

Ventos: fracos/moderados

Temp. Máx. (°C): 35°C

Umidade Relativa Mínima (%): 35%

**Mesorregião
Sudoeste**

Parcialmente nublado com pancadas de chuvas isoladas.

Ventos: fracos/moderados

Temp. Máx. (°C): 34°C

Umidade Relativa Mínima (%): 45%.

Podem chover em Redenção do Gurguéia,

**PREVISÃO PARA O DIA
11.04.26**

**Mesorregião
Norte**

Nublado com chuvas e trovoadas.

Litoral: Nublado com chuva e trovoadas.

Ventos: fracos/moderados

Temp. Máx. (°C): 32°C; Temp. Mín. (°C): 22°C

Umidade Relativa Mínima (%): 65%.

Chove na região de Cajueiro da Praia, São João da Fronteira, Batalha, Caraúbas do PI, Cocal, Barras, União,, Milton Brandão,

**Mesorregião
Centro-Norte**

Nublado com chuvas e trovoadas, podendo ser fortes em áreas mais a oeste da região.

Ventos: fracos/moderados

Temp. Máx. (°C): 32°C; Temp. Mín. (°C): 22°C

Umidade Relativa Mínima (%): 55%

Teresina: Parcialmente nublado com chuva à tarde e à noite

Temp. Máx. (°C): 30°C; Temp. Mín. (°C): 24°C; Umidade Relativa Mínima (%): 80%

Chove em José de Freitas, Campo Maior, Altos, Água Branca, Demerval Lobão, São João da Serra

**Mesorregião
Sudeste**

Ensolarado a parcialmente nublado com possibilidade de chuvas isoladas.

Ventos: fracos/moderados

Temp. Máx. (°C): 35°C; Temp. Mín. (°C): 21°C

Umidade Relativa Mínima (%): 40%

**Mesorregião
Sudoeste**

Ensolarado a parcialmente nublado com chuvas isoladas, podendo ser fortes em algumas áreas.

Ventos: fracos/moderados

Temp. Máx. (°C): 35°C; Temp. Mín. (°C): 22°C

Umidade Relativa Mínima (%): 40%

Pode chover na região de Bertolínia, Uruçuí, Santa Filomena, Baixa Grande do Ribeiro, Sebastião Barros

Mesorregião Norte

Nublado com chuva e trovoadas.

Litoral: Nublado com pancadas de chuva e trovoadas.

Ventos: moderados/fortes

Temp. Máx. (°C): 30°C; **Temp. Mín. (°C):** 23°C

Umidade Relativa Mínima (%): 75%.

Chove na região de Parnaíba, Piripiri, Cajueiro da Praia, Luís Correia, Cocal, São João da Fronteira, Piracuruca, Piripiri, Esperantina, N. Senhora de Nazaré, Pedro II

Mesorregião Centro-Norte

Nublado com pancadas de chuvas e trovoadas.

Ventos: fracos/moderados

Temp. Máx. (°C):32°C; **Temp. Mín. (°C):** 22°C

Umidade Relativa Mínima (%): 65%

Teresina: Nublado com chuva no decorrer do dia. À noite volta a chover.

Temp. Máx. (°C): 32°C; **Temp. Mín. (°C):** 24°C; **Umidade Relativa Mínima (%):** 75%

Chove na região de Campo Maior, Castelo, , Alto Longá, Juazeiro do PI, José de Freitas,

Mesorregião Sudeste

Ensolarado a parcialmente nublado com possibilidade de chuva isolada.

Ventos: moderados/fortes

Temp. Máx. (°C): 35°C; **Temp. Mín. (°C):** 21°C

Umidade Relativa Mínima (%): 40%

Pode chover na região de São Raimundo Nonato

Mesorregião Sudoeste

Ensolarado a parcialmente nublado com chuvas isoladas.

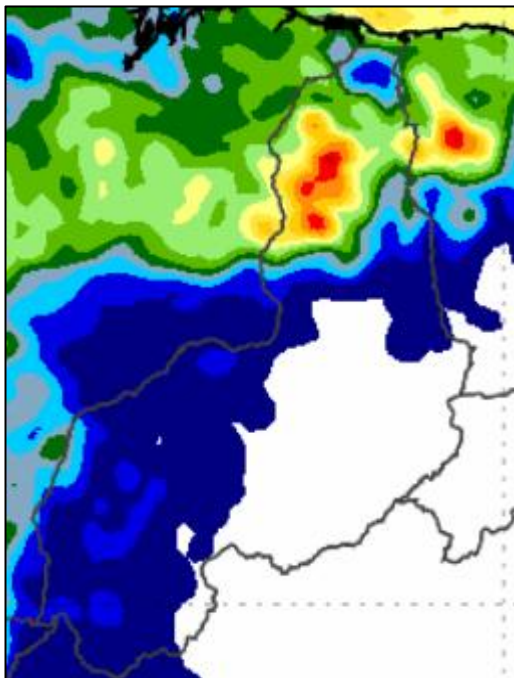
Ventos: fracos/moderados

Temp. Máx. (°C): 35°C; **Temp. Mín. (°C):** 22°C

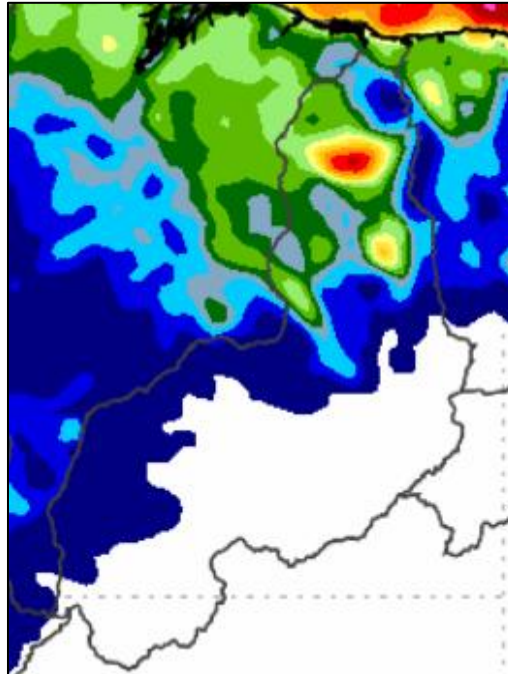
Umidade Relativa Mínima (%): 35%

PREVISÃO PARA O DIA
12.04.26

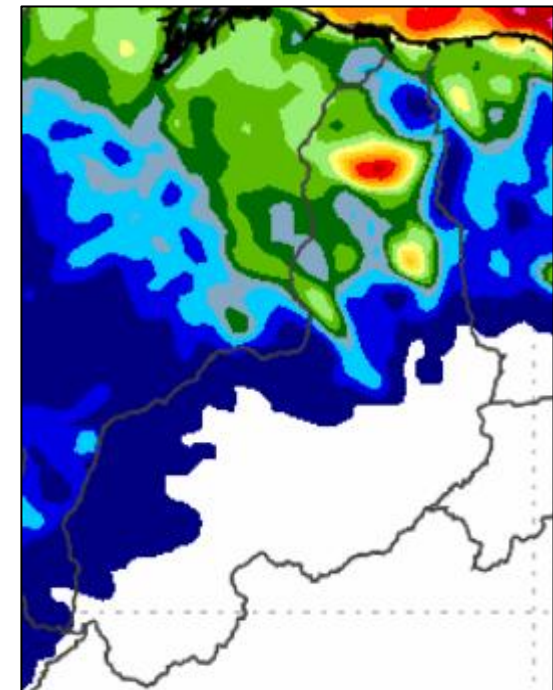
CHUVA PREVISTA




10/04/26



11/04/26

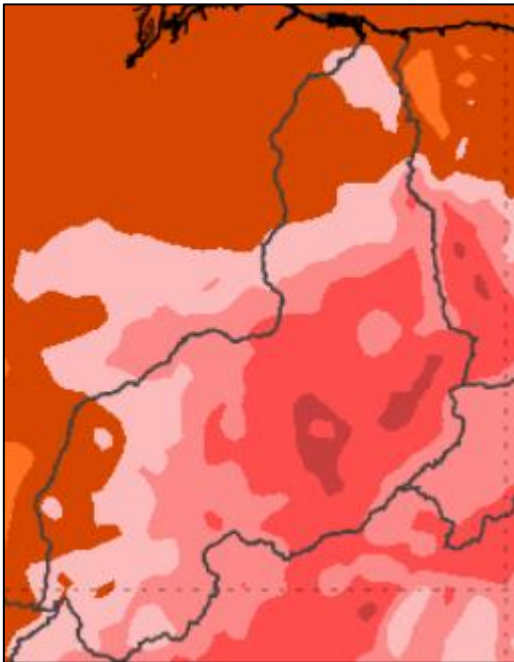


12/04/26

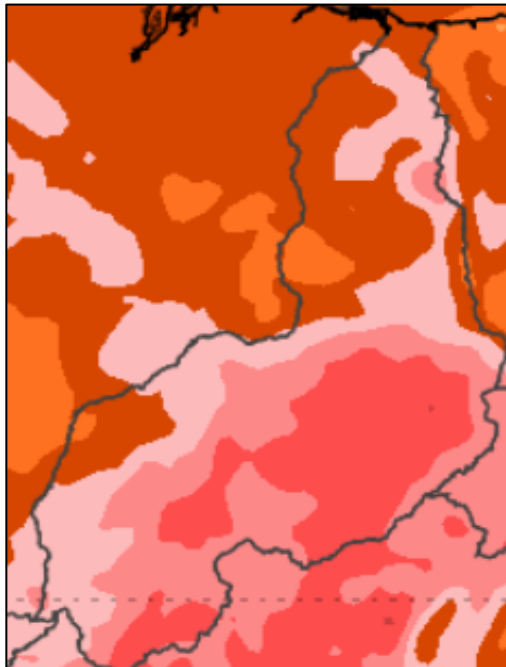


Chuva (mm)

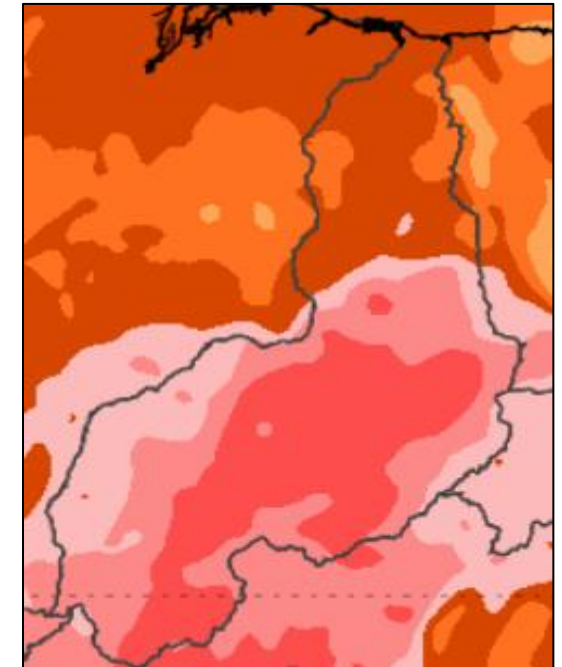
TEMPERATURA MÁXIMA PREVISTA



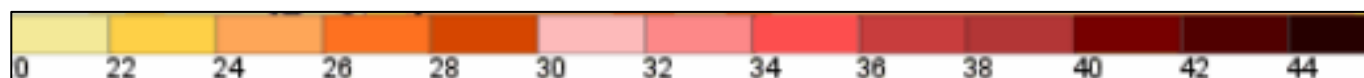
10/04/26



11/04/26



12/04/26



Graus (°C)

EXTREMOS DE TEMPERATURA E CHUVA REGISTRADOS EM 09.04.26

SÃO JOÃO DO PIAUÍ	33,2
CORRENTE	32,8
TERESINA	32,4
BAIXA GRANDE DO RIBEIRO	32,3
PICOS	32,0
URUÇUÍ	31,7
CANTO DO BURITI	31,6
PAULISTANA	31,1
VALENÇA DO PIAUÍ	30,9

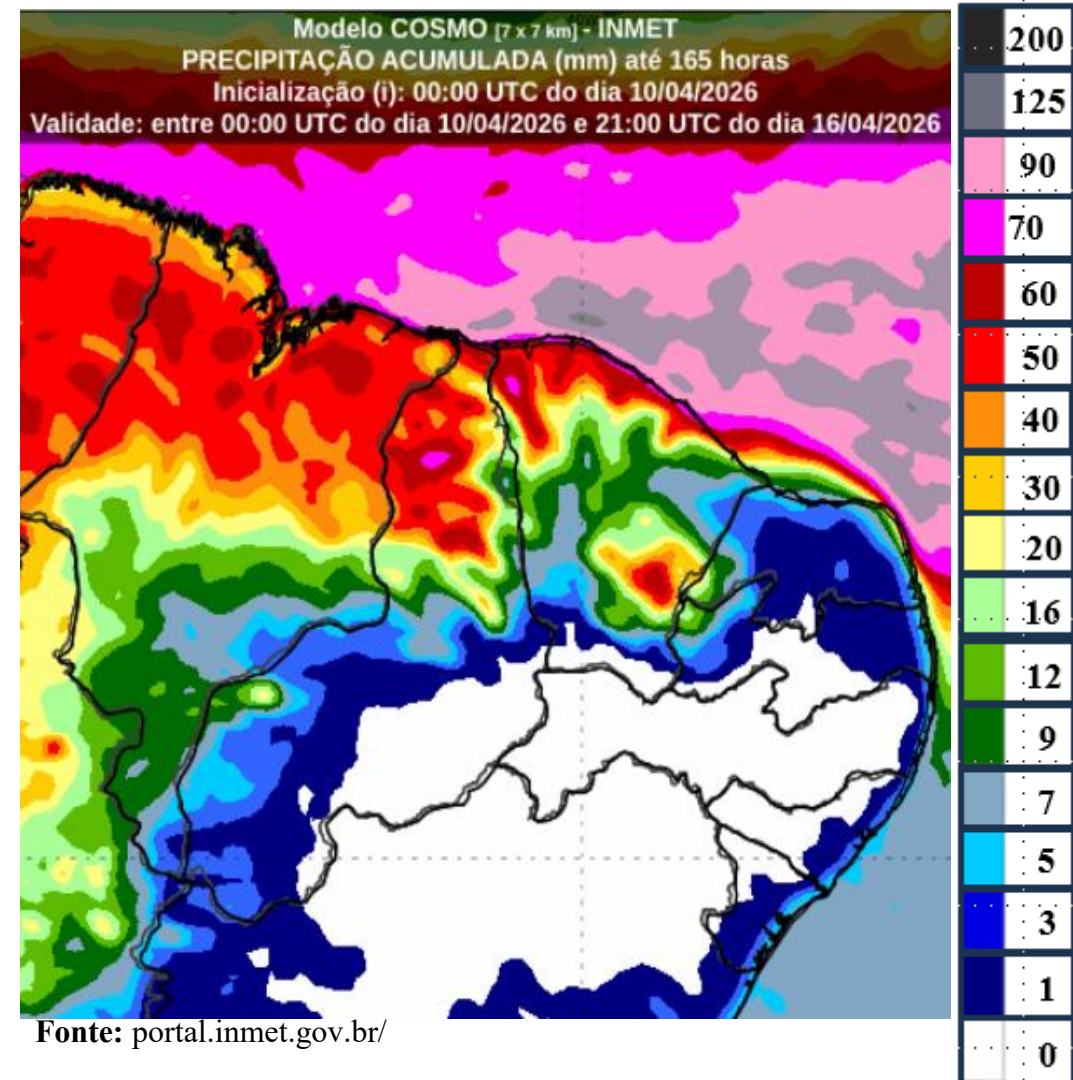
Precipitação Máxima (mm)	
REDENÇÃO DO GURGUÉIA	20,0
BAIXA GRANDE DO RIBEIRO	19,0
CAJUEIRO DA PRAIA	19,0
COCAL DO PIAUÍ	15,7
FRANCISCO AIRES	15,0
TERESINA	14,0
BOM JESUS	11,0
VALENÇA	7,0
ARRAIAL	5,8
ILHA GRANDE	5,0
SIGEFREDO PACHECO	4,0
JÚLIO BORGES	3,0
DO9MINGOS MOURÃO	3,0

TENDÊNCIA DE CHUVAS PARA OS PRÓXIMOS DIAS

Chuva (mm)

Entre os dias 10 e 16 de abril, a previsão indica a ocorrência de precipitações em todo o estado do Piauí, com maiores acumulados e nas regiões Norte e Centro-Norte. No sul do estado, ainda deve acontecer alguns eventos de chuvas, porém, de menor intensidade e de forma isolada.

O cenário de chuvas é favorecido pela atuação conjunta da Zona de Convergência Intertropical (ZCIT) e de sistemas convectivos locais, que contribuem para o aumento da instabilidade atmosférica, episódios de temporais e precipitação concentrada em curto intervalo de tempo, capaz de gerar impactos pontuais, como alagamentos, elevação rápida do nível de pequenos cursos d'água e transtornos temporários em áreas urbanas mais suscetíveis.




ESTAÇÕES DO ANO

Outono	Inverno	Primavera	Verão
20 Mar 2025 - 06:01h	20 Jun 2025 - 23:42h	22 Set 2025 - 15:19h	21 Dez 2025 - 12:03h

Fonte: Departamento de Aplicações Astronômicas da Marinha Americana

- Em razão de sua localização na faixa tropical, o Piauí não apresenta as quatro estações do ano bem definidas, mas sim duas estações principais: a chuvosa, que se estende de dezembro a maio, e a seca, de junho a novembro. Ao longo de todo o ano, o clima é predominantemente quente, com temperaturas elevadas e, em diversos períodos, baixa umidade relativa do ar, favorecendo condições de desconforto térmico e de ressecamento da vegetação.
- Os meses mais chuvosos concentram-se, em geral, entre janeiro e março, quando se observam os maiores acumulados pluviométricos. Já na estação seca, as temperaturas máximas podem ultrapassar os 40°C, especialmente no período regionalmente conhecido como B-R-O-BRÓ, marcado por forte aquecimento diurno, ar mais seco e maior demanda hídrica para a população e para as atividades produtivas.

FASES DA LUA

Lua Nova 	Lua Crescente 	Lua Cheia 	Lua Minguante 
17 abr 2026	25 mar 2026	01 abr 2026	10 abr 2026

Fonte: Instituto de Astronomia, Geofísica e Ciências Atmosféricas

EQUIPE

Dr. Pedro I. C. Aderaldo

Ponto Focal

Consultor em Clima

MSc. Sônia Maria Ribeiro Feitosa Borges

Meteorologista

MSc. Juciara de Oliveira Sousa

Analista Técnica em Geoprocessamento

Rubens Nunes Rodrigues

Apoio Técnico

MSc. Tânia Maria Serra de Jesus Nolêto

Coordenadora

Auditora Fiscal Ambiental

De Acordo

Esp. Joquebede Guimarães Benvindo

Diretora