

SALA DE MONITORAMENTO E
PREVISÃO DE EVENTOS
CLIMÁTICOS EXTREMOS

SECRETARIA
DO MEIO AMBIENTE
E RECURSOS HÍDRICOS
SEMARH



PREVISÃO METEOROLÓGICA DIÁRIA

08.04.26

Mesorregião Norte

Nublado com chuvas e trovoadas.

Litoral: Nublado com chuvas e trovoadas.

Ventos: moderados/fortes

Temp. Máx. (°C): 34°C

Umidade Relativa Mínima (%): 50%.

Chove na região de Parnaíba, Luís Correia, Cajueiro da Praia, Cabeceiras, Capitão de Campos, Lagoa Alegre, Barras

Mesorregião Centro-Norte

Nublado com chuvas e trovoadas, podendo ser mais fortes, em áreas mais a oeste da região (mais próximas ao Maranhão).

Ventos: moderados/fortes

Temp. Máx. (°C): 33°C ; **Umidade Relativa Mínima (%):** 50%

Teresina: Nublado a parcialmente nublado com pancada de chuva no decorrer do dia. À noite volta a chover. **Temp. Máx. (°C):** 32°C; **Umidade Relativa Mínima (%):** 84%

Chove na região de Castelo do PI, Alto Alegre, Arozés, Beneditinos, Monsenhor Gil, Água Branca, Angical, Amarante, Elesbão Veloso, Francinópolis, Curalinhos,

Mesorregião Sudeste

Ensolarado a parcialmente nublado com chuvas isoladas

Ventos: fracos/moderados

Temp. Máx. (°C): 35°C

Umidade Relativa Mínima (%): 45%

Pode chover na região de Valença, Picos, Pio IX

Mesorregião Sudoeste

Parcialmente nublado com pancadas de chuvas isoladas, podendo ser mais fortes em áreas mais a oeste da região (mais próximas ao Maranhão).

Ventos: fracos/moderados

Temp. Máx. (°C): 35°C

Umidade Relativa Mínima (%): 45%.

Pode chover na região de Guadalupe, Floriano, Guadalupe,

PREVISÃO PARA O DIA:
08.04.26

**PREVISÃO PARA O DIA:
09.04.26**

**Mesorregião
Norte**

Nublado com chuvas e trovoadas.

Litoral: Nublado com chuva isolada e trovoadas.

Ventos: moderados/fortes

Temp. Máx. (°C): 34°C; **Temp. Mín. (°C):** 22°C

Umidade Relativa Mínima (%):60%.

Chove na região de Barras, Piripiri, Piracuruca, Campo Maior, José de Freitas, Capitão de Campos, Cocal de Telha, Campo Maior, Jatobá do Piauí, São João da Serra, Sigefredo Pacheco, Nossa Senhora de Nazaré, Batalha

**Mesorregião
Centro-Norte**

Nublado com chuvas e trovoadas, podendo ser fortes em áreas mais a oeste da região (próximas ao Maranhão) .

Ventos: moderados/fortes

Temp. Máx. (°C): 34°C; **Temp. Mín. (°C):** 22°C

Umidade Relativa Mínima (%): 55%

Teresina: Nublado com chuvas e trovoadas no decorrer do dia.

Temp. Máx. (°C): 30°C; **Temp. Mín. (°C):** 24°C; **Umidade Relativa Mínima (%):** 80%

Chove em Palmeirais, Angical, Arraial, São Gonçalo, Regeneração, Amarante, Elesbão Veloso, São João da Serra, Beneditinos, Campo Maior

**Mesorregião
Sudeste**

Ensolarado a parcialmente nublado com chuvas isoladas, podendo ser fortes em algumas áreas..

Ventos: fracos/moderados

Temp. Máx. (°C): 35°C; **Temp. Mín. (°C):** 22°C

Umidade Relativa Mínima (%):45%

Pode chover na região de Pio IX,

**Mesorregião
Sudoeste**

Parcialmente nublado com chuvas isoladas, podendo ser fortes em algumas áreas.

Ventos: fracos/moderados

Temp. Máx. (°C): 35°C; **Temp. Mín. (°C):** 22°C

Umidade Relativa Mínima (%): 45%

Chove a região de Floriano, Uruçuí, Bom Jesus, Baixa Grande do Ribeiro, Alvorada do Gurguéia, Bertolândia, Ribeiro Gonçalves, Bertolândia

**PREVISÃO PARA O DIA:
10.04.26**

**Mesorregião
Norte**

Nublado com chuva e trovoadas.

Litoral: Parcialmente nublado com pancadas de chuvas isoladas.

Ventos: fracos/moderados

Temp. Máx. (°C): 33°C; Temp. Mín. (°C): 24°C

Umidade Relativa Mínima (%): 65%.

Chove na região de Barras, Miguel Alves, N. Senhora dos Remédios, Cabeceiras, Lagoa Alegre, José de Freitas, Batalha, Piripiri, Piracuruca, Cocal,

**Mesorregião
Centro-Norte**

Nublado com pancadas de chuvas e trovoadas isoladas.

Ventos: moderados/fortes

Temp. Máx. (°C): 32°C; Temp. Mín. (°C): 23°C

Umidade Relativa Mínima (%): 60%

Teresina: Nublado com chuva e trovoadas no decorrer do dia. À noite volta a chover.

Temp. Máx. (°C): 30°C; Temp. Mín. (°C): 24°C; Umidade Relativa Mínima (%): 80%

Chove na região de Castelo, Alto Longá, São João da Serra, Juazeiro do Piauí, São Miguel do Tapuio,

**Mesorregião
Sudeste**

Ensolarado a parcialmente nublado com chuvas isoladas

Ventos: fracos/moderados

Temp. Máx. (°C): 36°C; Temp. Mín. (°C): 22°C

Umidade Relativa Mínima (%): 45%

Pode chover na região de Alegrete, Simões

**Mesorregião
Sudoeste**

Ensolarado a parcialmente nublado com chuvas isoladas.

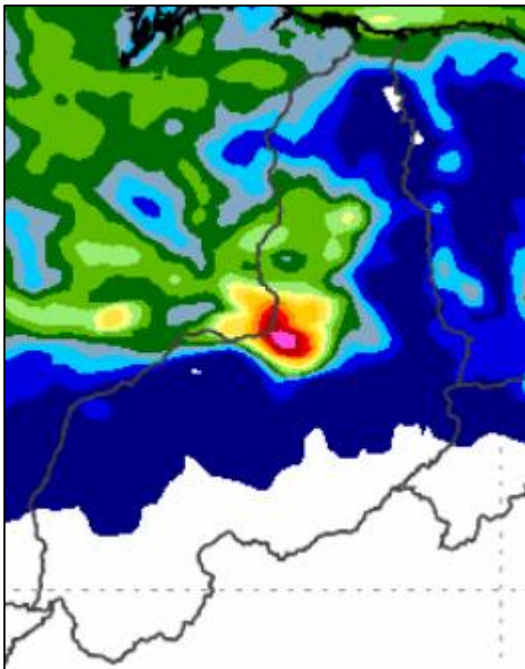
Ventos: moderados/fortes

Temp. Máx. (°C): 34°C; Temp. Mín. (°C): 22°C

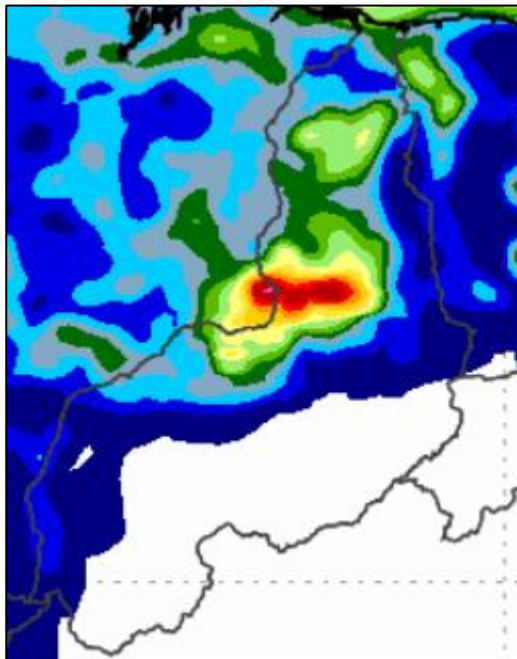
Umidade Relativa Mínima (%): 45%

Pode chover em Corrente

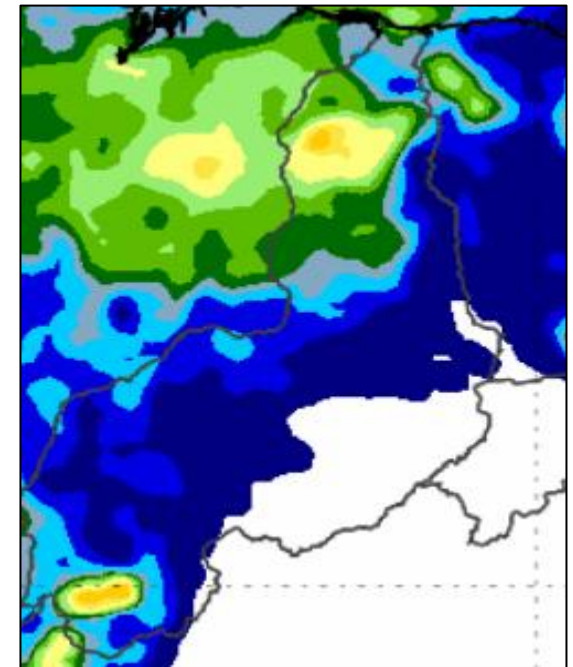
CHUVA PREVISTA



08/04/26



09/04/26

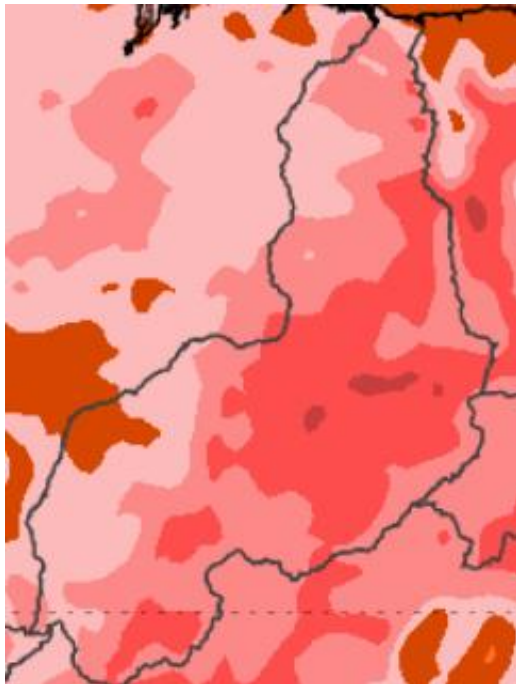


10/04/26

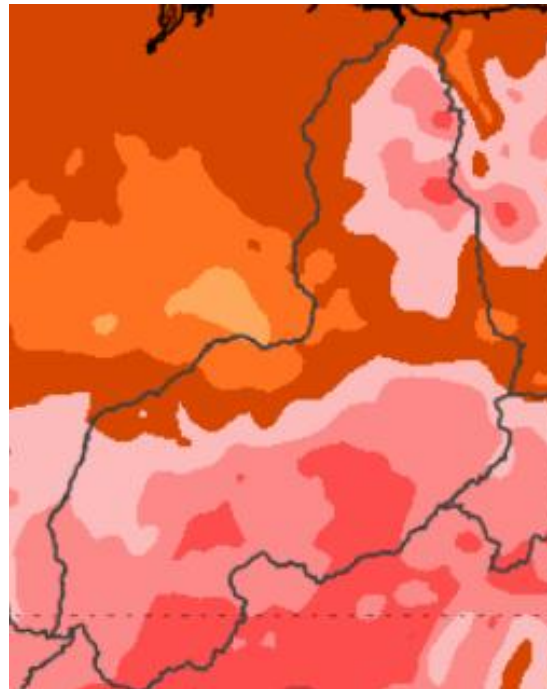


Chuva (mm)

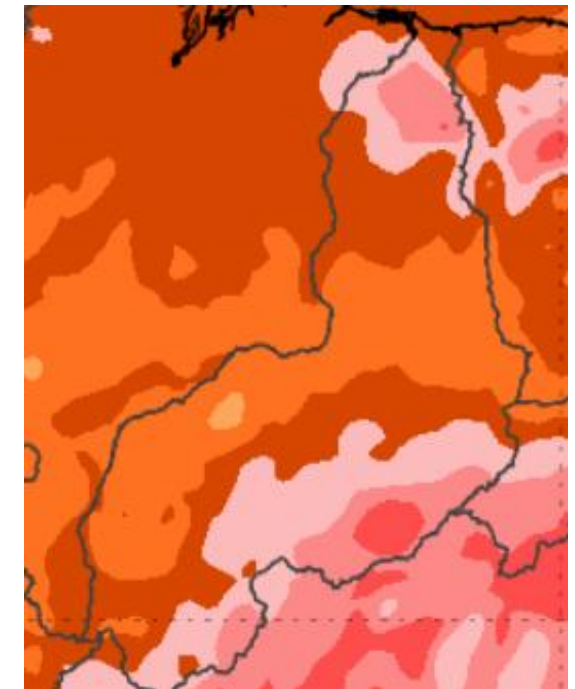
TEMPERATURA MÁXIMA PREVISTA



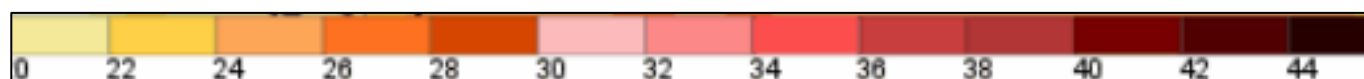
08/04/26



09/04/26



10/04/26



Graus (°C)

EXTREMOS DE TEMPERATURA E CHUVA REGISTRADOS EM 07.04.26

Temperatura Máxima (°C)	
PICOS	33,2
URUÇUÍ	33,2
SÃO JOÃO DO PIAUÍ	32,8
TERESINA	32,8
VALENÇA DO PIAUÍ	32,6
CANTO DO BURITI	32,5
PAULISTANA	32,3
BAIXA GRANDE DO RIBEIRO	31,9
CORRENTE	31,6

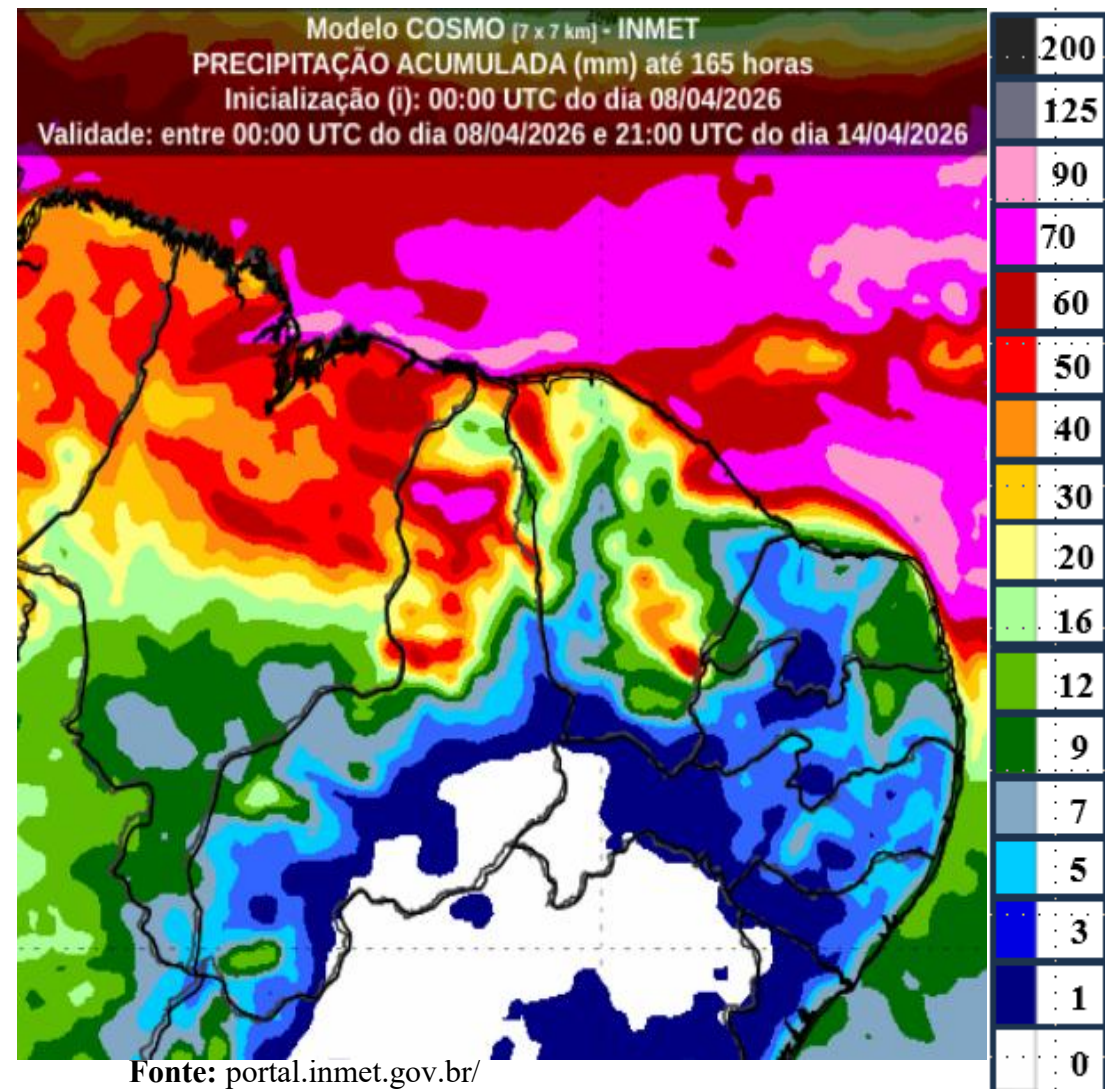
Precipitação Máxima (mm)	
CARAÚBAS	46,5
ESPERANTINA	14,0
PAULISTANA	11,4
TERESINA	10,8
VALENÇA	7,6
MATIAS OLÍMPIO	7,0
PIRACURUCA	6,0
CABECEIRAS	5,0
BARRAS	5,0
SÃO JOSÉ DO DIVINO	5,0
PIRIPIRI	4,8
BAIXA GRANDE DO RIBEIRO	4,4
CAJUEIRO DA PRAIA	4,0
ILHA GRANDE	4,0
FLORIANO	3,0
ALTO LONGÁ	2,0
PALMEIRAIS	2,0
CANTO DO BURITI	2,0

TENDÊNCIA DE CHUVAS PARA OS PRÓXIMOS DIAS

Chuva (mm)

Entre os dias 08 e 14 de abril, a previsão indica a ocorrência de precipitações em todo o estado do Piauí, com maiores acumulados e maior intensidade nas regiões Norte, Centro-Norte. No sul do estado, ainda deve acontecer alguns eventos de chuvas, porém de menor intensidade.

Esse cenário é favorecido pela atuação conjunta da Zona de Convergência Intertropical (ZCIT), e de sistemas convectivos locais, que contribuem para o aumento da instabilidade atmosférica e para episódios de temporais e precipitação concentrada em curto intervalo de tempo, capaz de gerar impactos pontuais, como alagamentos, elevação rápida do nível de pequenos cursos d'água e transtornos temporários em áreas urbanas mais suscetíveis.



Fonte: Observações de Climatologista e Meteorologista – SEMARH PI

Fonte: portal.inmet.gov.br/





ESTAÇÕES DO ANO

Outono	Inverno	Primavera	Verão
20 Mar 2025 - 06:01h	20 Jun 2025 - 23:42h	22 Set 2025 - 15:19h	21 Dez 2025 - 12:03h

Fonte: Departamento de Aplicações Astronômicas da Marinha Americana

- Em razão de sua localização na faixa tropical, o Piauí não apresenta as quatro estações do ano bem definidas, mas sim duas estações principais: a chuvosa, que se estende de dezembro a maio, e a seca, de junho a novembro. Ao longo de todo o ano, o clima é predominantemente quente, com temperaturas elevadas e, em diversos períodos, baixa umidade relativa do ar, favorecendo condições de desconforto térmico e de ressecamento da vegetação.
- Os meses mais chuvosos concentram-se, em geral, entre janeiro e março, quando se observam os maiores acumulados pluviométricos. Já na estação seca, as temperaturas máximas podem ultrapassar os 40°C, especialmente no período regionalmente conhecido como B-R-O-BRÓ, marcado por forte aquecimento diurno, ar mais seco e maior demanda hídrica para a população e para as atividades produtivas.

FASES DA LUA

Lua Nova 	Lua Crescente 	Lua Cheia 	Lua Minguante 
17 abr 2026	25 mar 2026	01 abr 2026	10 abr 2026

Fonte: Instituto de Astronomia, Geofísica e Ciências Atmosféricas

EQUIPE

Dr. Pedro I. C. Aderaldo

Ponto Focal

Consultor em Clima

MSc. Sônia Maria Ribeiro Feitosa Borges

Meteorologista

MSc. Juciara de Oliveira Sousa

Analista Técnica em Geoprocessamento

Rubens Nunes Rodrigues

Apoio Técnico

MSc. Tânia Maria Serra de Jesus Nolêto

Coordenadora

Auditora Fiscal Ambiental

De Acordo

Esp. Joquebede Guimarães Benvindo

Diretora