

SALA DE MONITORAMENTO E
PREVISÃO DE EVENTOS
CLIMÁTICOS EXTREMOS

SECRETARIA
DO MEIO AMBIENTE
E RECURSOS HÍDRICOS
SEMARH



PREVISÃO METEOROLÓGICA DIÁRIA

13.04.26

**PREVISÃO PARA O DIA
13.04.26**

**Mesorregião
Norte**

Nublado com chuvas e trovoadas.

Litoral: Nublado com chuvas e trovoadas.

Ventos: fracos/moderados

Temp. Máx. (°C): 32°C

Umidade Relativa Mínima (%): 70%.

Chove na região de Parnaíba, Luís Correia, Piripiri, Cajueiro da Praia, Piracuruca, Barras, Nossa Senhora dos Remédios, União, Batalha, São João da Fronteira,

**Mesorregião
Centro-Norte**

Nublado com chuvas e trovoadas

Ventos: fracos/moderados

Temp. Máx. (°C): 33°C ; **Umidade Relativa Mínima (%):** 60%

Teresina: Nublado a parcialmente nublado com pancada de chuva à tarde e à noite.

Temp. Máx. (°C): 32°C; **Umidade Relativa Mínima (%):** 65%

Chove na região de Campo Maior, José de Freitas, Assunção do Piauí, Alto Longá

**Mesorregião
Sudeste**

Ensolarado a parcialmente nublado com possibilidade de chuvas isoladas

Ventos: fracos/moderados

Temp. Máx. (°C): 35°C

Umidade Relativa Mínima (%): 45%

Pode chover isolado na região de Picos e São José do Piauí

**Mesorregião
Sudoeste**

Parcialmente nublado com pancadas de chuvas isoladas.

Ventos: fracos/moderados

Temp. Máx. (°C): 35°C

Umidade Relativa Mínima (%): 40%.

Pode chover em Redenção do Gurguéia,

**Mesorregião
Norte**

Nublado com chuvas e trovoadas.

Litoral: Nublado com chuva e trovoadas.

Ventos: fracos/moderados

Temp. Máx. (°C): 30°C; **Temp. Mín. (°C):** 22°C

Umidade Relativa Mínima (%):85%.

Chove na região de Cajueiro da Praia, Piracuruca, Esperantina, Cocal, União,, Milton Brandão,

**Mesorregião
Centro-Norte**

Nublado com chuvas e trovoadas, podendo ser fortes em áreas mais a oeste da região.

Ventos: fracos/moderados

Temp. Máx. (°C): 33°C; **Temp. Mín. (°C):** 22°C

Umidade Relativa Mínima (%): 70%

Teresina: Parcialmente nublado com chuva no decorrer do dia e à noite.

Temp. Máx. (°C): 30°C; **Temp. Mín. (°C):** 25°C; **Umidade Relativa Mínima (%):** 80%

Chove em José de Freitas, Campo Maior, Altos, Alto Longá, Água Branca, Demerval Lobão, Castelo , Monsenhor Gil,

**Mesorregião
Sudeste**

Ensolarado a parcialmente nublado com chuvas isoladas.

Ventos: moderados/fortes

Temp. Máx. (°C): 35°C; **Temp. Mín. (°C):** 21°C

Umidade Relativa Mínima (%):40%

Pode chover na região de Picos, Pio IX, Oeiras, Santo Inácio do PI, Patos do Piauí

**Mesorregião
Sudoeste**

Ensolarado a parcialmente nublado com chuvas isoladas.

Ventos: fracos/moderados

Temp. Máx. (°C): 35°C; **Temp. Mín. (°C):** 24°C

Umidade Relativa Mínima (%): 40%

Pode chover na região de Jerumenha, Uruçuí, Bertolândia, Uruçuí, Santa Filomena, Baixa Grande do Ribeiro , Sebastião Barros

**PREVISÃO PARA O DIA
14.04.26**

PREVISÃO PARA O DIA
15.04.26

Mesorregião
Norte

Nublado com chuva e trovoadas.

Litoral: Nublado com pancadas de chuva e trovoadas.

Ventos: fracos/moderados

Temp. Máx. (°C): 32°C; **Temp. Mín. (°C):** 23°C

Umidade Relativa Mínima (%): 65%.

Chove na região de Parnaíba, Piripiri, Cajueiro da Praia, Luís Correia, Cocal, São João da Fronteira, Piracuruca, Piripiri,

Mesorregião
Centro-Norte

Nublado com pancadas de chuvas e trovoadas.

Ventos: fracos/moderados

Temp. Máx. (°C):32°C; **Temp. Mín. (°C):** 22°C

Umidade Relativa Mínima (%): 65%

Teresina: Nublado com chuva no decorrer do dia. À noite volta a chover.

Temp. Máx. (°C): 30°C; **Temp. Mín. (°C):** 24°C; **Umidade Relativa Mínima (%):** 70%

Chove na região de União, Campo Maior, Castelo, Água Branca, Amarante, Angical do PI,

Mesorregião
Sudeste

Ensolarado a parcialmente nublado com chuva isolada.

Ventos: moderados/fortes

Temp. Máx. (°C): 35°C; **Temp. Mín. (°C):** 22°C

Umidade Relativa Mínima (%): 40%

Chove na região de Simplício Mendes, São João do Piauí, Simplício Mendes Pedro Laurentino, Canto do Buriti

Mesorregião
Sudoeste

Ensolarado a parcialmente nublado com chuvas isoladas.

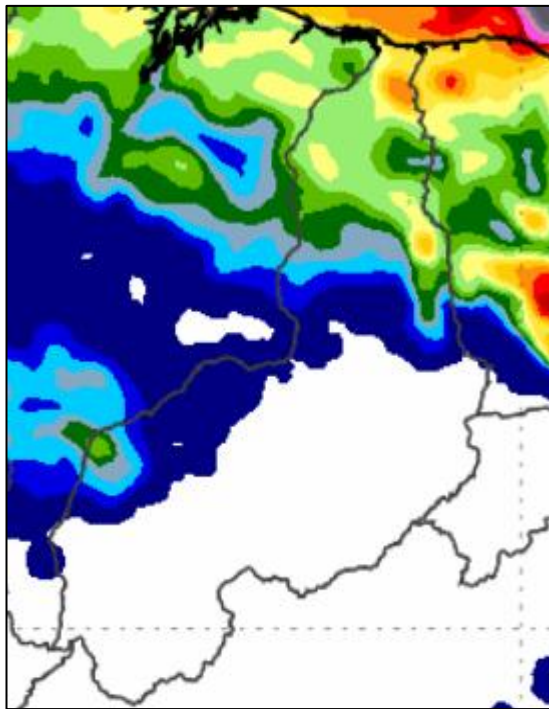
Ventos: fracos/moderados

Temp. Máx. (°C): 35°C; **Temp. Mín. (°C):** 22°C

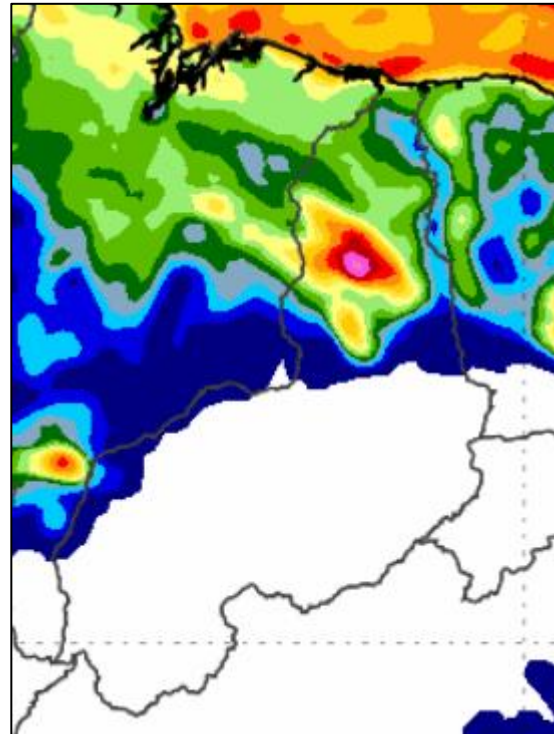
Umidade Relativa Mínima (%): 40%

Pode chover na região de Floriano, Guadalupe

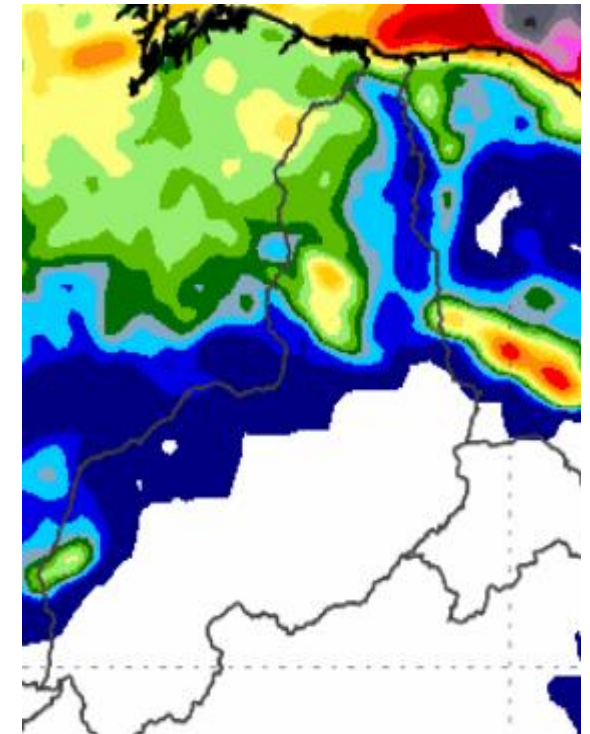
CHUVA PREVISTA



13/04/26



14/04/26

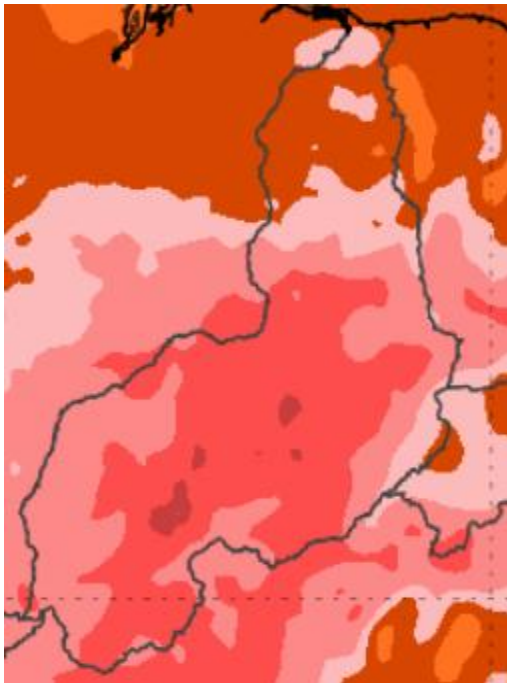


15/04/26

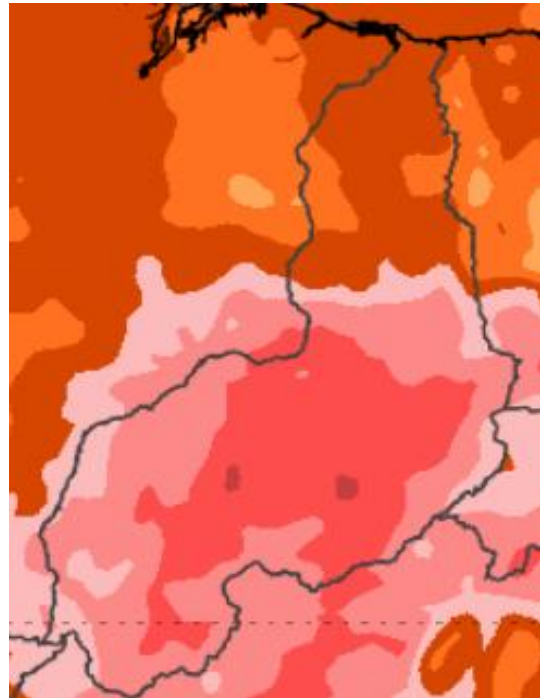


Chuva (mm)

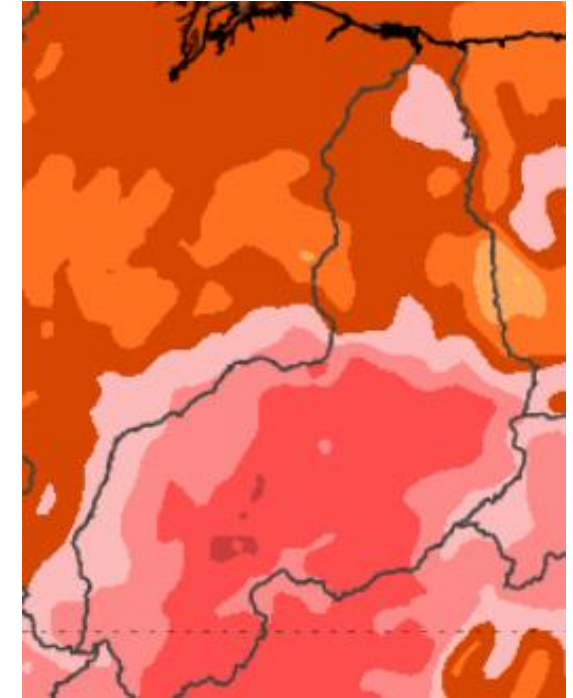
TEMPERATURA MÁXIMA PREVISTA



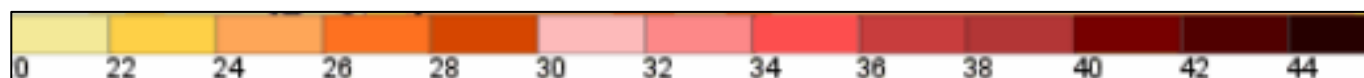
13/04/26



14/04/26



15/04/26



Graus (°C)

EXTREMOS DE TEMPERATURA E CHUVA REGISTRADOS EM 12.04.26

Temperatura Máxima (°C)	
SÃO JOÃO DO PIAUÍ	34,8
CANTO DO BURITI	33,4
URUÇUI	33,4
PICOS	33,3
BAIXA GRANDE DO RIBEIRO	32,4
PAULISTANA	32,3
TERESINA	32,1
CORRENTE	32,0
VALENÇA DO PIAUÍ	32,0


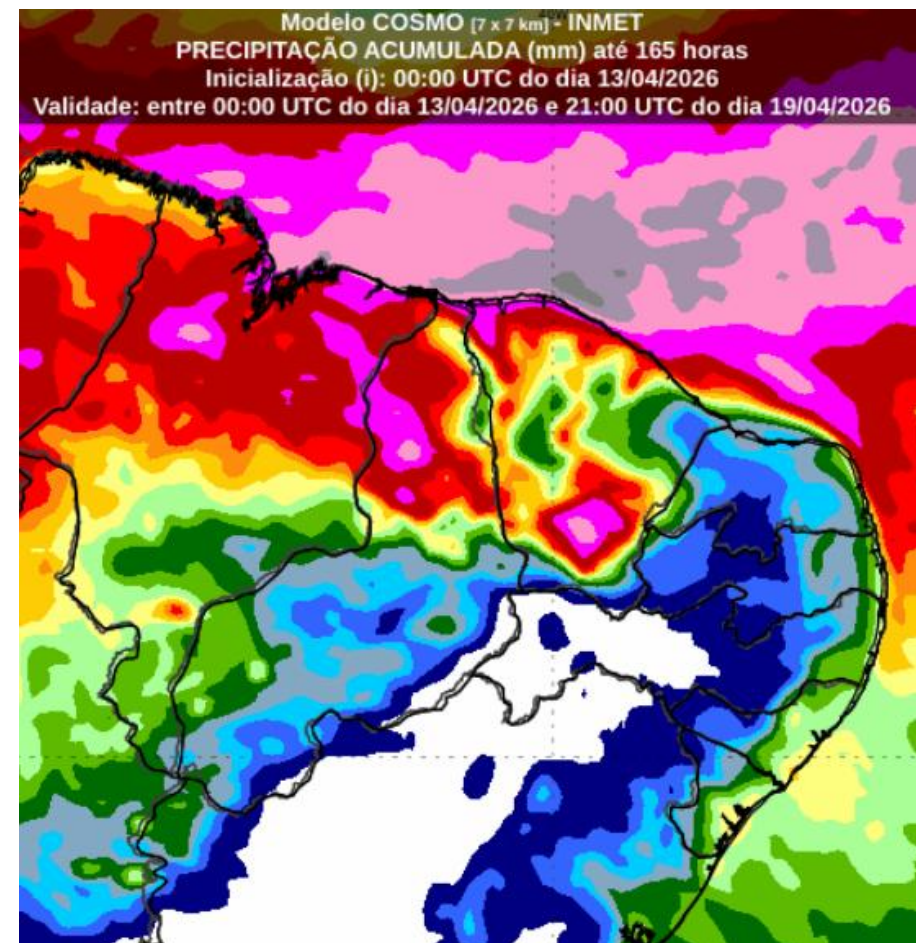
Precipitação Máxima (mm)	
PIRIPIRI	39,0
CABECEIRAS DO PIAUÍ	37,0
JOSÉ DE FREITAS	36,0
ÍLHA GRANDE	34,0
PIRACURUCA	26,0
PIRIPIRI	24,0
LUÍS CORREIA	22,0
CASTELO DO PIAUÍ	22,0
MIGUEL ALVES	21,0
MURICI DOS PORTELAS	21,0
JOCA MARQUES	20,0
LAGOA ALEGRE	17,0
DOMINGOS MOURÃO	13,0
BARRAS	13,0
SÃO JOÃO DA FRONTEIRA	10,0
UNIÃO	10,0
S JOSÉ DO DIVINO	10,0
SIGEFREDO PACHECO	9,0

TENDÊNCIA DE CHUVAS PARA OS PRÓXIMOS DIAS

Chuva (mm)

Entre os dias 13 e 19 de abril, a previsão indica a ocorrência de precipitações no estado do Piauí, com maiores acumulados e nas regiões Norte e Centro-Norte. No sul do estado, ainda deve acontecer eventos de chuvas, porém, de menor intensidade e de forma isolada.

O cenário de chuvas é favorecido pela atuação conjunta da Zona de Convergência Intertropical (ZCIT) e de sistemas convectivos locais, que contribuem para o aumento da instabilidade atmosférica, episódios de temporais e precipitação concentrada em curto intervalo de tempo, capaz de gerar impactos pontuais, como alagamentos, elevação rápida do nível de pequenos cursos d'água e transtornos temporários em áreas urbanas mais suscetíveis.




ESTAÇÕES DO ANO

Outono	Inverno	Primavera	Verão
20 Mar 2025 - 06:01h	20 Jun 2025 - 23:42h	22 Set 2025 - 15:19h	21 Dez 2025 - 12:03h

Fonte: Departamento de Aplicações Astronômicas da Marinha Americana

- Em razão de sua localização na faixa tropical, o Piauí não apresenta as quatro estações do ano bem definidas, mas sim duas estações principais: a chuvosa, que se estende de dezembro a maio, e a seca, de junho a novembro. Ao longo de todo o ano, o clima é predominantemente quente, com temperaturas elevadas e, em diversos períodos, baixa umidade relativa do ar, favorecendo condições de desconforto térmico e de ressecamento da vegetação.
- Os meses mais chuvosos concentram-se, em geral, entre janeiro e março, quando se observam os maiores acumulados pluviométricos. Já na estação seca, as temperaturas máximas podem ultrapassar os 40°C, especialmente no período regionalmente conhecido como B-R-O-BRÓ, marcado por forte aquecimento diurno, ar mais seco e maior demanda hídrica para a população e para as atividades produtivas.

FASES DA LUA

Lua Nova 	Lua Crescente 	Lua Cheia 	Lua Minguante 
17 abr 2026	25 mar 2026	01 abr 2026	10 abr 2026

Fonte: Instituto de Astronomia, Geofísica e Ciências Atmosféricas

EQUIPE

Dr. Pedro I. C. Aderaldo

Ponto Focal

Consultor em Clima

MSc. Sônia Maria Ribeiro Feitosa Borges

Meteorologista

MSc. Juciara de Oliveira Sousa

Analista Técnica em Geoprocessamento

Rubens Nunes Rodrigues

Apoio Técnico

MSc. Tânia Maria Serra de Jesus Nolêto

Coordenadora

Auditora Fiscal Ambiental

De Acordo

Esp. Joquebede Guimarães Benvindo

Diretora