

**SALA DE MONITORAMENTO E
PREVISÃO DE EVENTOS
CLIMÁTICOS EXTREMOS**

SECRETARIA
DO MEIO AMBIENTE
E RECURSOS HÍDRICOS
SEMARH



PREVISÃO METEOROLÓGICA DIÁRIA

09.04.26

**PREVISÃO PARA O DIA:
09.04.26**

Mesorregião Norte

Nublado com chuvas e trovoadas.

Litoral: Nublado com chuvas e trovoadas.

Ventos: moderados/fortes

Temp. Máx. (°C): 34°C

Umidade Relativa Mínima (%): 60%.

Chove na região de Parnaíba, Esperantina, Piripiri, Milton Brandão, Caraúbas do Piauí, Pedro II, Sigefredo Pacheco

Mesorregião Centro-Norte

Nublado com chuvas e trovoadas, podendo ser mais fortes em algumas áreas.

Ventos: moderados/fortes

Temp. Máx. (°C): 34°C ; **Umidade Relativa Mínima (%):** 55%

Teresina: Nublado a parcialmente nublado com pancada de chuva à tarde e à noite.

Temp. Máx. (°C): 32°C; **Umidade Relativa Mínima (%):** 83%

Chove na região Palmeirais, Lagoinha, Assunção do PI, Monsenhor Gil, Água Branca, Curralinhos, Amarante, Francinópolis

Mesorregião Sudeste

Ensolarado a parcialmente nublado com chuvas isoladas

Ventos: fracos/moderados

Temp. Máx. (°C): 35°C

Umidade Relativa Mínima (%): 45%

Pode chover na região de Pío IX

Mesorregião Sudoeste

Parcialmente nublado com pancadas de chuvas isoladas, podendo ser forte em algumas áreas.

Ventos: moderados/fortes

Temp. Máx. (°C): 35°C

Umidade Relativa Mínima (%): 45%.

Chove na região de Floriano, Nazaré do PI, Guadalupe, Uruçuí, Baixa Grande do Ribeiro

**PREVISÃO PARA O DIA:
10.04.26**

**Mesorregião
Norte**

Nublado com chuvas e trovoadas.

Litoral: Nublado com chuva e trovoadas.

Ventos: moderados/fortes

Temp. Máx. (°C): 34°C; **Temp. Mín. (°C):** 23°C

Umidade Relativa Mínima (%):65%.

Chove na região de Parnaíba, Cocal, Piracuruca, Piripiri, Miguel Alves, Barras, União,, Milton Brandão, Capitão de Campos, Pedro II, Nossa Senhora de Nazaré,

**Mesorregião
Centro-Norte**

Nublado com chuvas e trovoadas, podendo ser fortes em áreas mais a oeste da região.

Ventos: moderados/fortes

Temp. Máx. (°C): 34°C; **Temp. Mín. (°C):** 22°C

Umidade Relativa Mínima (%): 60%

Teresina: Parcialmente nublado com chuva à noite

Temp. Máx. (°C): 30°C; **Temp. Mín. (°C):** 24°C; **Umidade Relativa Mínima (%):** 70%

Chove em União, Campo Maior, Castelo, Alto Longá, Monsenhor Gil, Alto Longá,

**Mesorregião
Sudeste**

Ensolarado a parcialmente nublado com chuvas isoladas.

Ventos: fracos/moderados

Temp. Máx. (°C): 35°C; **Temp. Mín. (°C):** 21°C

Umidade Relativa Mínima (%):45%

**Mesorregião
Sudoeste**

Ensolarado a parcialmente nublado com chuvas isoladas, podendo ser fortes em algumas áreas.

Ventos: moderados/fortes

Temp. Máx. (°C): 35°C; **Temp. Mín. (°C):** 21°C

Umidade Relativa Mínima (%): 45%

Chove na região de Uruçuí, Redenção do Gurguéia, Baixa Grande do Ribeiro, Gilbués, Ribeiro Gonçalves, Alto Parnaíba

PREVISÃO PARA O DIA:
11.04.26

Mesorregião
Norte

Nublado com chuva e trovoadas.

Litoral: Nublado com pancadas de chuva e trovoadas.

Ventos: fracos/moderados

Temp. Máx. (°C): 30°C; **Temp. Mín. (°C):** 23°C

Umidade Relativa Mínima (%): 80%.

Chove na região de Parnaíba, Piripiri, Cajueiro da Praia, Luís Correia, Buriti dos Lopes, Cocal, São João da Fronteira, Esperantina, N. Senhora de Nazaré, Cocal de Telha, Jatobá do PI, Assunção do PI,

Mesorregião
Centro-Norte

Nublado com pancadas de chuvas e trovoadas.

Ventos: fracos/moderados

Temp. Máx. (°C):30°C; **Temp. Mín. (°C):** 23°C

Umidade Relativa Mínima (%): 70%

Teresina: Nublado com chuva no decorrer do dia. À noite volta a chover.

Temp. Máx. (°C): 29°C; **Temp. Mín. (°C):** 24°C; **Umidade Relativa Mínima (%):** 85%

Chove na região de Campo Maior, Milton Brandão, Alto Longá, Água Branca, José de Freitas,

Mesorregião
Sudeste

Ensolarado a parcialmente nublado com chuvas isoladas

Ventos: fracos/moderados

Temp. Máx. (°C): 35°C; **Temp. Mín. (°C):** 22°C

Umidade Relativa Mínima (%): 45%

Mesorregião
Sudoeste

Ensolarado a parcialmente nublado com chuvas isoladas.

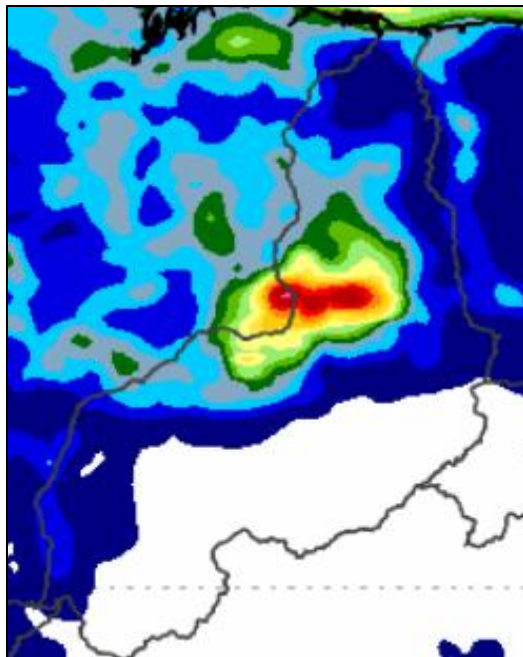
Ventos: fracos/moderados

Temp. Máx. (°C): 34°C; **Temp. Mín. (°C):** 22°C

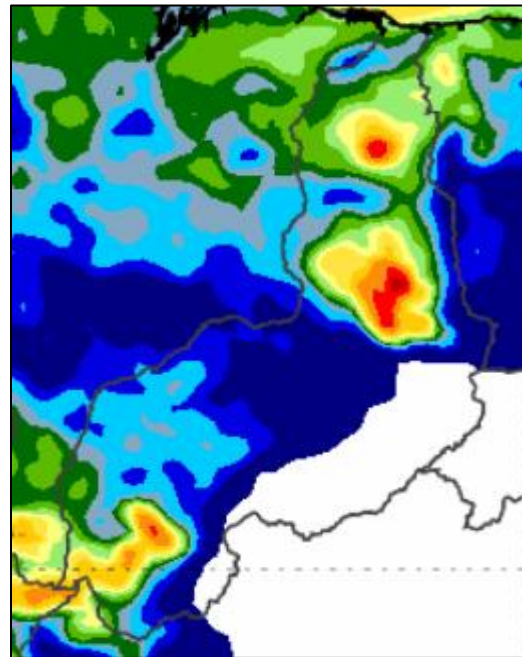
Umidade Relativa Mínima (%): 45%

Pode chover na região de Uruçuí, Landri Sales , Baixa Grande do Ribeirão

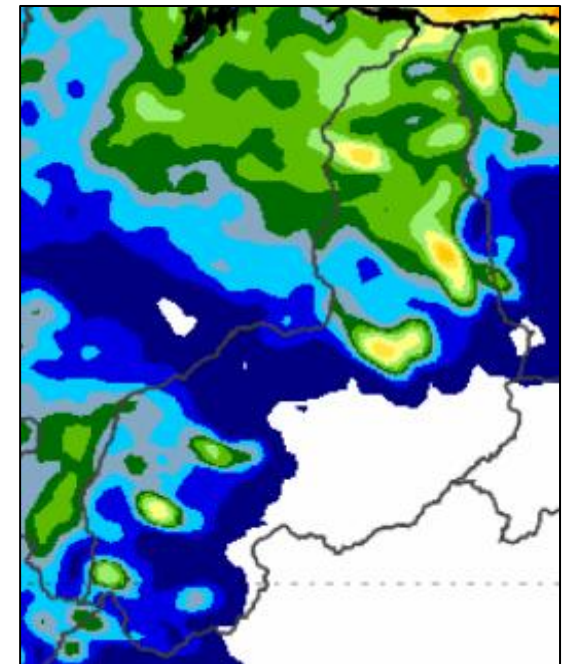
CHUVA PREVISTA



09/04/26



10/04/26

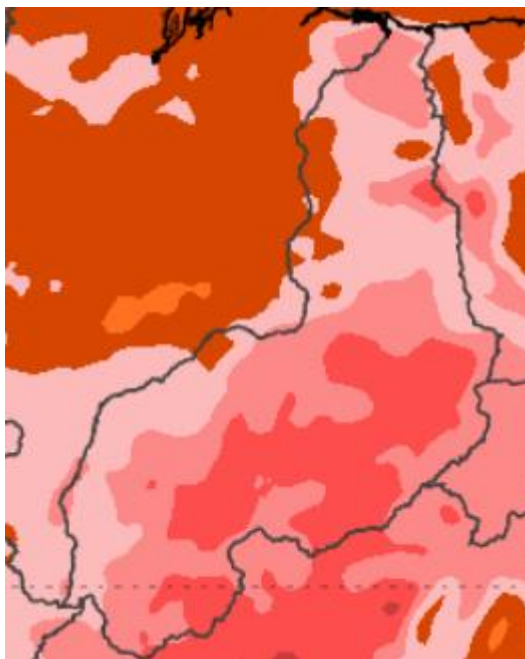


11/04/26

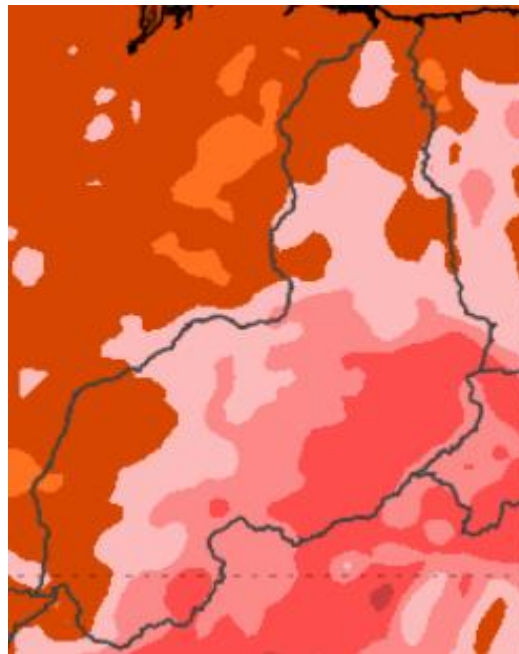


Chuva (mm)

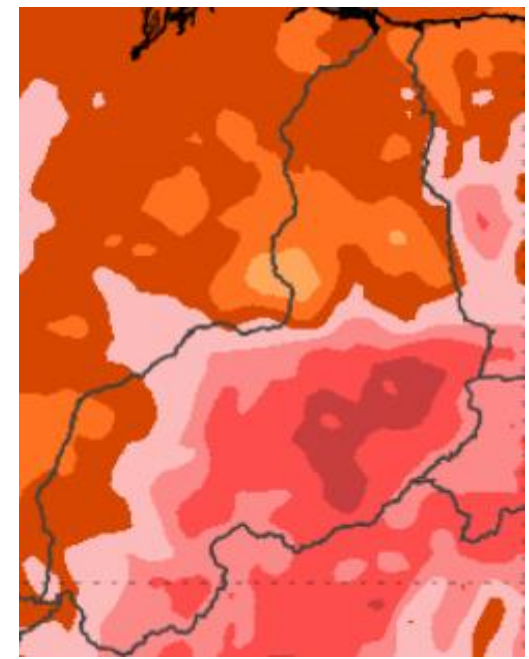
TEMPERATURA MÁXIMA PREVISTA



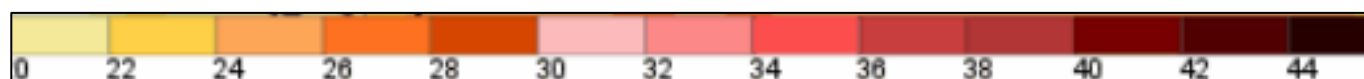
09/04/26



10/04/26



11/04/26



Graus (°C)

EXTREMOS DE TEMPERATURA E CHUVA REGISTRADOS EM 08.04.26

Temperatura Máxima (°C)	
CORRENTE	32,8
CANTO DO BURITI	32,5
PAULISTANA	32,2
PICOS	32,2
VALENÇA DO PIAUÍ	31,7
BAIXA GRANDE DO RIBEIRO	31,4
URUÇUÍ	31,0
TERESINA	30,6


Precipitação Máxima (mm)	
AVELINO LOPES	39,0
REDENÇÃO DO GURGUÉIA	24,0
VILA NOVA DO PIAUÍ	23,0
VALENÇA	12,8
PICOS	11,0
CANTO DO BURITI	10,0
JERUMENHA	10,0
TERESINA	10,0
GUADALUPE	9,5
PIO IX	7,6
ILHA GRANDE	7,0
TANQUE DO PIAUÍ	7,0
CAJUEIRO DA PRAIA	6,3
SÃO JOSÉ DO DIVINO	5,0
RIBEIRO GONÇALVES	5,0
PICOS	4,0
AMARANTE	3,0
URUÇUÍ	3,0
JAICÓS	3,0
BAIXA GRANDE DO RIBEIRO	3,0

TENDÊNCIA DE CHUVAS PARA OS PRÓXIMOS DIAS

Chuva (mm)

Entre os dias 09 e 15 de abril, a previsão indica a ocorrência de precipitações em todo o estado do Piauí, com maiores acumulados e maior intensidade nas regiões Norte, Centro-Norte. No sul do estado, ainda deve acontecer alguns eventos de chuvas, porém de menor intensidade.

Esse cenário é favorecido pela atuação conjunta da Zona de Convergência Intertropical (ZCIT), e de sistemas convectivos locais, que contribuem para o aumento da instabilidade atmosférica e para episódios de temporais e precipitação concentrada em curto intervalo de tempo, capaz de gerar impactos pontuais, como alagamentos, elevação rápida do nível de pequenos cursos d'água e transtornos temporários em áreas urbanas mais suscetíveis.







ESTAÇÕES DO ANO

Outono	Inverno	Primavera	Verão
20 Mar 2025 - 06:01h	20 Jun 2025 - 23:42h	22 Set 2025 - 15:19h	21 Dez 2025 - 12:03h

Fonte: Departamento de Aplicações Astronômicas da Marinha Americana

- Em razão de sua localização na faixa tropical, o Piauí não apresenta as quatro estações do ano bem definidas, mas sim duas estações principais: a chuvosa, que se estende de dezembro a maio, e a seca, de junho a novembro. Ao longo de todo o ano, o clima é predominantemente quente, com temperaturas elevadas e, em diversos períodos, baixa umidade relativa do ar, favorecendo condições de desconforto térmico e de ressecamento da vegetação.
- Os meses mais chuvosos concentram-se, em geral, entre janeiro e março, quando se observam os maiores acumulados pluviométricos. Já na estação seca, as temperaturas máximas podem ultrapassar os 40°C, especialmente no período regionalmente conhecido como B-R-O-BRÓ, marcado por forte aquecimento diurno, ar mais seco e maior demanda hídrica para a população e para as atividades produtivas.

FASES DA LUA

Lua Nova 	Lua Crescente 	Lua Cheia 	Lua Minguante 
17 abr 2026	25 mar 2026	01 abr 2026	10 abr 2026

Fonte: Instituto de Astronomia, Geofísica e Ciências Atmosféricas

EQUIPE

Dr. Pedro I. C. Aderaldo

Ponto Focal

Consultor em Clima

MSc. Sônia Maria Ribeiro Feitosa Borges

Meteorologista

MSc. Juciara de Oliveira Sousa

Analista Técnica em Geoprocessamento

Rubens Nunes Rodrigues

Apoio Técnico

MSc. Tânia Maria Serra de Jesus Nolêto

Coordenadora

Auditora Fiscal Ambiental

De Acordo

Esp. Joquebede Guimarães Benvindo

Diretora