

SALA DE MONITORAMENTO E
PREVISÃO DE EVENTOS
CLIMÁTICOS EXTREMOS

SECRETARIA
DO MEIO AMBIENTE
E RECURSOS HÍDRICOS
SEMARH



PREVISÃO METEOROLÓGICA DIÁRIA

30.03.26

**PREVISÃO PARA O DIA:
30.03.26**

**Mesorregião
Norte**

Nublado a parcialmente nublado com chuvas e trovoadas.

Litoral: Ensolarado a parcialmente nublado com chuvas e trovoadas.

Ventos: fracos/moderados

Temp. Máx. (°C): 32°C

Umidade Relativa Mínima (%): 55%.

Chove na região de Parnaíba, Luís Correia, Cajueiro da Praia, Buriti dos Lopes, Cocal, Bom Princípio, Murici dos Portelas, Porto, Batalha,

**Mesorregião
Centro-Norte**

Nublado com chuvas e trovoadas.

Ventos: fracos/moderados

Temp. Máx. (°C): 33°C

Umidade Relativa Mínima (%): 55%

Teresina: Nublado a parcialmente nublado com pancada de chuva e trovoadas no decorrer do dia. À noite volta a chover.

Temp. Máx. (°C): 30°C; **Umidade Relativa Mínima (%):** 83%

Chove na região de José de Freitas, União, Demerval Lobão, Monsenhor Gil, Água Branca, Angical

**Mesorregião
Sudeste**

Nublado a parcialmente nublado com chuvas e trovoadas.

Ventos: fracos/moderados

Temp. Máx. (°C): 34°C

Umidade Relativa Mínima (%): 45%

Pode chover na região de Valença, Inhuma, Simões, São João do PI

**Mesorregião
Sudoeste**

Nublado a parcialmente nublado com pancadas de chuvas e trovoadas.

Ventos: fracos/moderados

Temp. Máx. (°C): 33°C

Umidade Relativa Mínima (%): 50%.

Chove na região de Floriano, Itaueira,, Bertolínia, Uruçuí, Jerumenha

**PREVISÃO PARA O DIA:
31.03.26**

**Mesorregião
Norte**

Nublado a parcialmente nublado com chuvas e trovoadas.

Litoral: Nublado a parcialmente nublado com chuva isolada.

Ventos: fracos/moderados

Temp. Máx. (°C): 31°C; **Temp. Mín. (°C):** 24°C

Umidade Relativa Mínima (%):70%.

Chove na região de Miguel Alves, Nossa Senhora dos Remédios, Batalha,

**Mesorregião
Centro-Norte**

Nublado com chuvas e trovoadas..

Ventos: fracos/moderados

Temp. Máx. (°C): 30°C; **Temp. Mín. (°C):** 22°C

Umidade Relativa Mínima (%): 70%

Teresina: Nublado com chuva no decorrer do dia. À noite volta a chover.

Temp. Máx. (°C): 29°C; **Temp. Mín. (°C):** 24°C; **Umidade Relativa Mínima (%):** 83%

Chove na região de Campo Maior, José de Freitas., Demerval Lobão, Santa Cruz dos Milagres, Amarante,

**Mesorregião
Sudeste**

Parcialmente nublado com chuvas e trovoadas isoladas.

Ventos: fracos/moderados

Temp. Máx. (°C): 33°C; **Temp. Mín. (°C):** 22°C

Umidade Relativa Mínima (%):50%

Chove na região de Picos, Oeiras, Ipiranga do PI, Santo Inácio do PI

**Mesorregião
Sudoeste**

Ensolarado a parcialmente nublado com chuvas isoladas.

Ventos: fracos/moderados

Temp. Máx. (°C): 32°C; **Temp. Mín. (°C):** 22°C

Umidade Relativa Mínima (%): 55%

Chove em Floriano, Francisco Aires, Itaueira, Jerumenha, Tamboril, Landri Sales,Uruçuí

**PREVISÃO PARA O DIA:
01.04.26**

**Mesorregião
Norte**

Nublado a parcialmente nublado com pancadas de chuva e trovoadas.

Litoral: Ensolarado a parcialmente nublado com pancadas de chuva.

Ventos: fracos/moderados

Temp. Máx. (°C): 30°C; **Temp. Mín. (°C):** 24°C

Umidade Relativa Mínima (%): 80%.

Chove na região de Piripiri, Esperantina, Barras, São João da Fronteira, Batalha, Piripiri, São José do Divino, Jatobá do PI,

**Mesorregião
Centro-Norte**

Nublado com pancadas de chuvas e trovoadas..

Ventos: fracos/moderados

Temp. Máx. (°C):29°C; **Temp. Mín. (°C):** 23°C

Umidade Relativa Mínima (%): 80%

Teresina: Nublado com chuva no decorrer do dia. À noite volta a chover.

Temp. Máx. (°C): 28°C; **Temp. Mín. (°C):** 24°C; **Umidade Relativa Mínima (%):** 85%

Chove na região de Teresina, União, Água Branca, Amarante, Castelo, Monsenhor Gil, Arraial, São Gonçalo do PI, Angical, Regeneração, Lagoa do Barro

**Mesorregião
Sudeste**

Ensolarado a parcialmente nublado com chuvas isoladas

Ventos: fracos/moderados

Temp. Máx. (°C): 30°C; **Temp. Mín. (°C):** 21°C

Umidade Relativa Mínima (%): 65%

Chove na região de Ipiranga do PI, Inhumas, Valença, Picos, Simões,

**Mesorregião
Sudoeste**

Ensolarado a parcialmente nublado com chuvas isoladas.

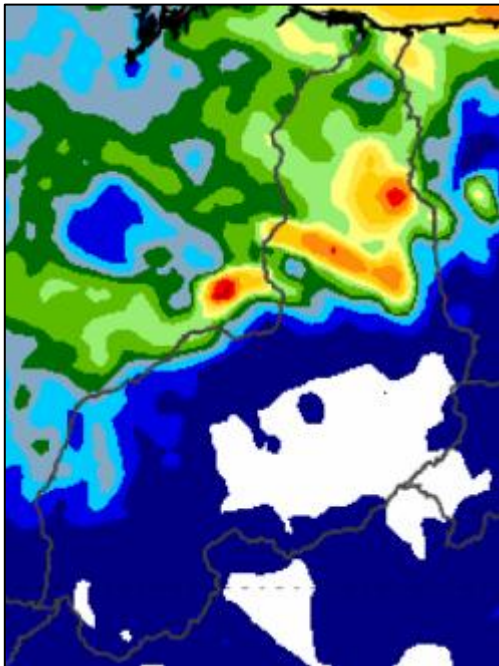
Ventos: fracos/moderados

Temp. Máx. (°C): 29°C; **Temp. Mín. (°C):** 21°C

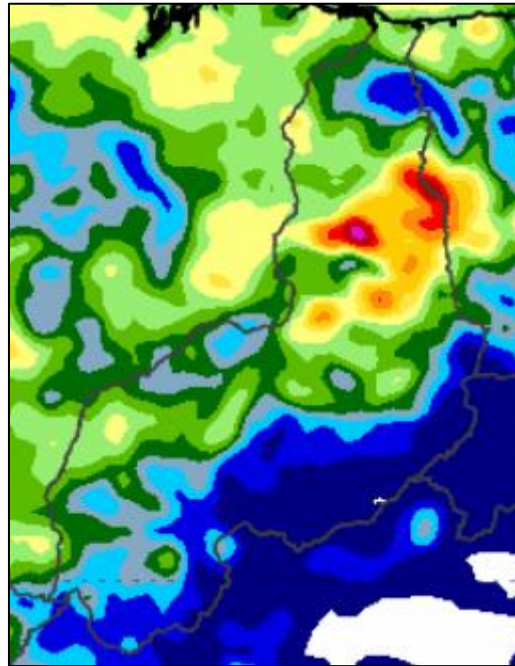
Umidade Relativa Mínima (%): 70%

Chove na região de Floriano, Francisco Aires, Nazaré do PI, Itaueira, Rio Grande do Piauí, Nazaré do PI, Pavussu, Baixa Grande do Ribeiro, Guadalupe,

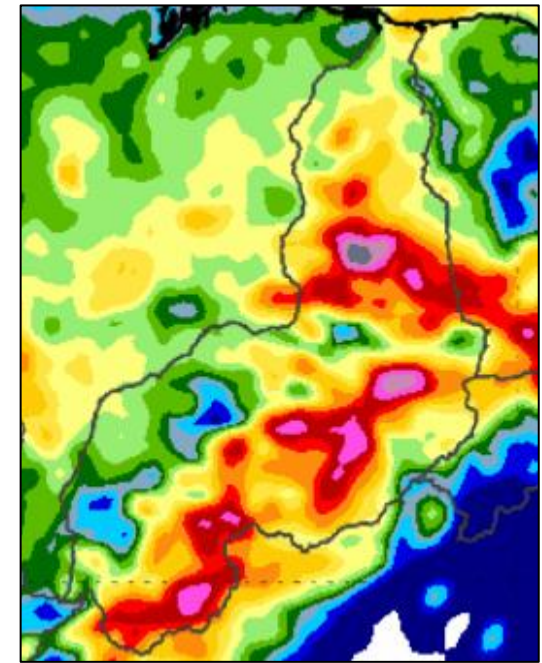
CHUVA PREVISTA




30/03/26



31/03/26

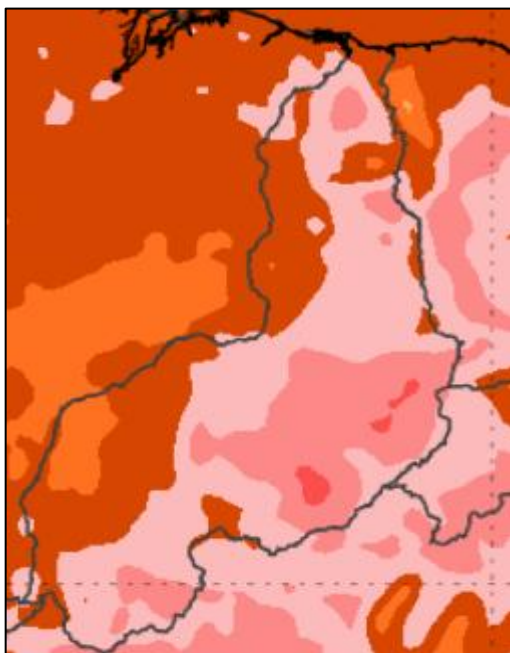


01/04/2026

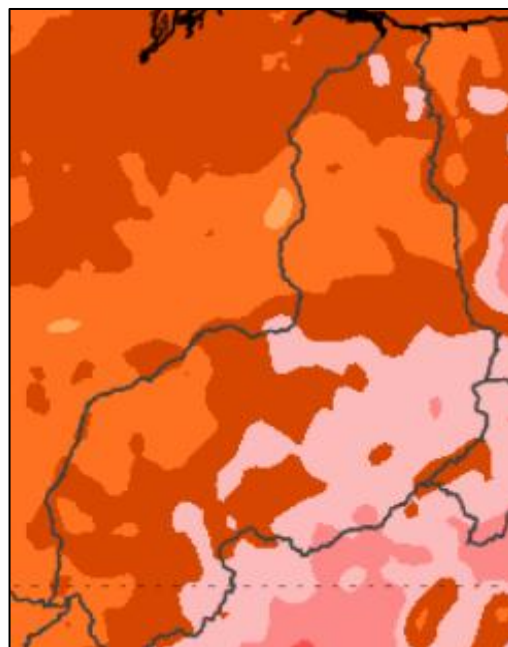


Chuva (mm)

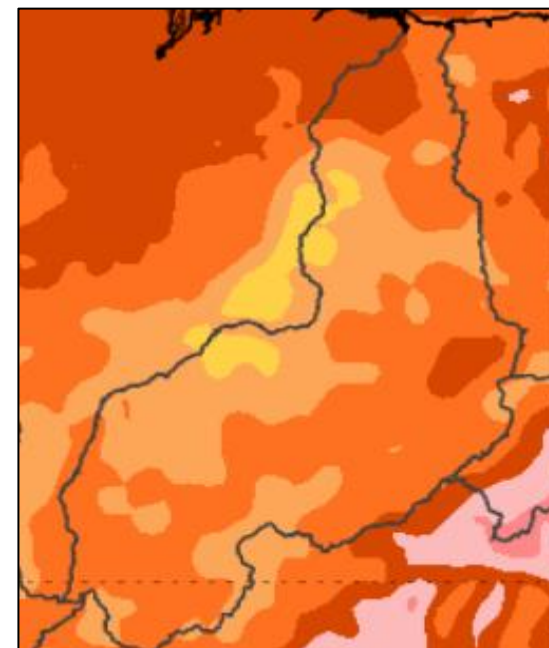
TEMPERATURA MÁXIMA PREVISTA



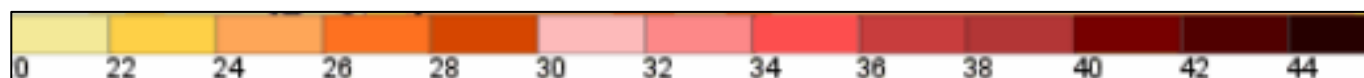
30/03/26



31/03/26



01/04/26



Graus (°C)

EXTREMOS DE TEMPERATURA E CHUVA REGISTRADOS EM 29.03.26

Temperatura Máxima (°C)	
URUÇUÍ	33,5
CANTO DO BURITI	33,1
PICOS	32,9
SÃO JOÃO DO PIAUÍ	32,9
PAULISTANA	32,2
VALENÇA DO PIAUÍ	32,0
BAIXA GRANDE DO RIBEIRO	31,7
TERESINA	31,4
CORRENTE	30,3

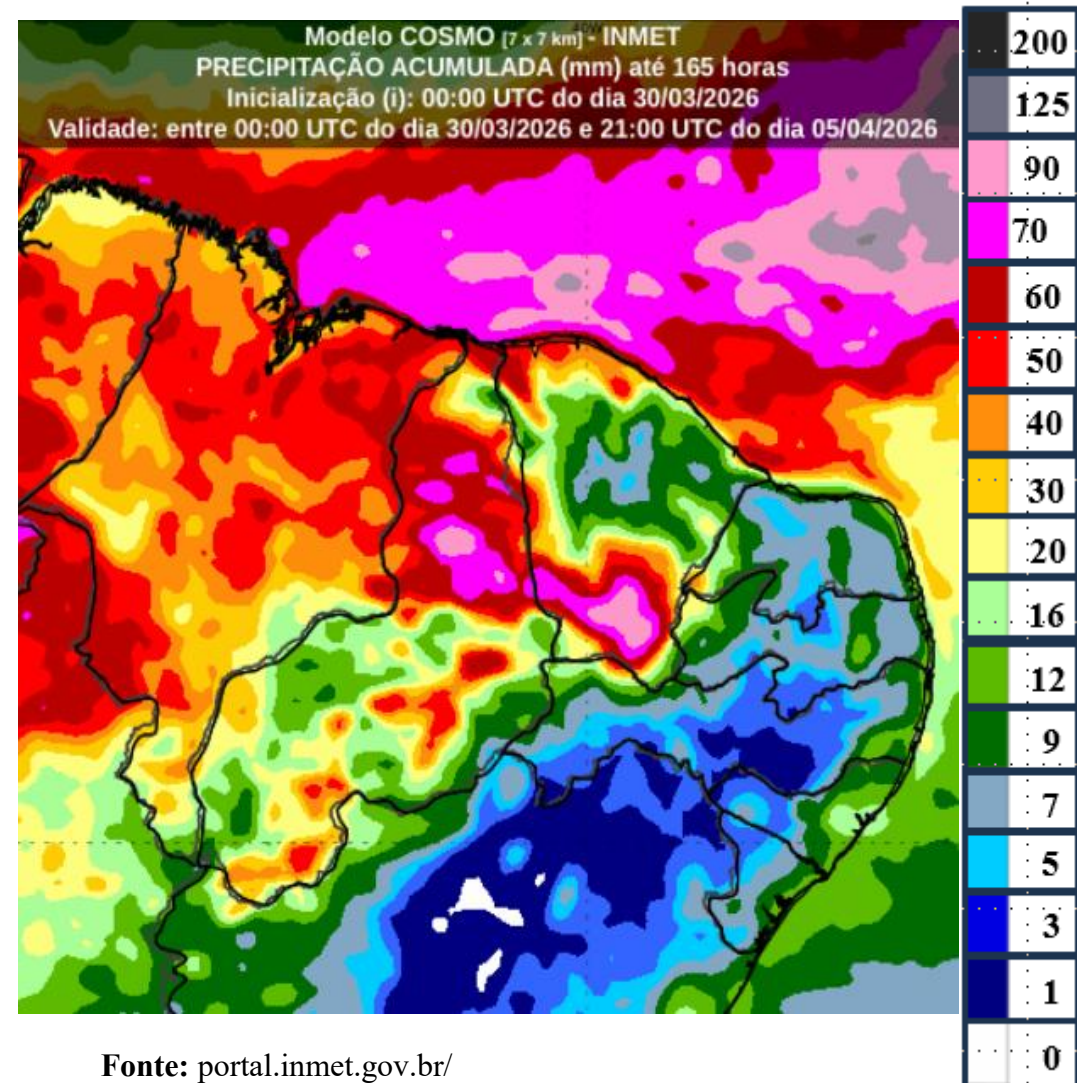
Precipitação Máxima (mm)	
ESPERANTINA	18,0
BOQUEIRÃO DO PIAUÍ	12,0
PAULISTANA	7,0
SÃO JOSÉ DO DIVINO	6,0
CABECEIRAS DO PIAUÍ	5,0
ILHA GRANDE	5,0
UNIÃO	3,0
RIBEIRO GONÇALVES	3,0
CAJUEIRO DA PRAIA	2,0

TENDÊNCIA DE CHUVAS PARA OS PRÓXIMOS DIAS

Chuva (mm)

Entre os dias 30 de março e 05 de abril, a previsão indica a ocorrência de precipitações em todo o estado do Piauí, com maiores acumulados e maior intensidade nas regiões Norte, Centro-Norte. No sul do estado, ainda deve acontecer alguns eventos de chuvas volumosas.

Esse cenário é favorecido, principalmente, pela atuação conjunta da Zona de Convergência Intertropical (ZCIT), e de sistemas convectivos locais, que contribuem para o aumento da instabilidade atmosférica, contribuindo para episódios de temporais e precipitação concentrada em curto intervalo de tempo, capaz de gerar impactos pontuais, como alagamentos, elevação rápida do nível de pequenos cursos d'água e transtornos temporários em áreas urbanas mais suscetíveis.



Fonte: Observações de Climatologista e Meteorologista – SEMARH PI

Fonte: portal.inmet.gov.br/





ESTAÇÕES DO ANO

Outono	Inverno	Primavera	Verão
20 Mar 2025 - 06:01h	20 Jun 2025 - 23:42h	22 Set 2025 - 15:19h	21 Dez 2025 - 12:03h

Fonte: Departamento de Aplicações Astronômicas da Marinha Americana

- Em razão de sua localização na faixa tropical, o Piauí não apresenta as quatro estações do ano bem definidas, mas sim duas estações principais: a chuvosa, que se estende de dezembro a maio, e a seca, de junho a novembro. Ao longo de todo o ano, o clima é predominantemente quente, com temperaturas elevadas e, em diversos períodos, baixa umidade relativa do ar, favorecendo condições de desconforto térmico e de ressecamento da vegetação.
- Os meses mais chuvosos concentram-se, em geral, entre janeiro e março, quando se observam os maiores acumulados pluviométricos. Já na estação seca, as temperaturas máximas podem ultrapassar os 40°C, especialmente no período regionalmente conhecido como B-R-O-BRÓ, marcado por forte aquecimento diurno, ar mais seco e maior demanda hídrica para a população e para as atividades produtivas.

FASES DA LUA

Lua Nova 	Lua Crescente 	Lua Cheia 	Lua Minguante 
18 mar 2026	25 mar 2026	03 mar 2026	11 março 2026

Fonte: Instituto de Astronomia, Geofísica e Ciências Atmosféricas

EQUIPE

Dr. Pedro I. C. Aderaldo

Ponto Focal

Consultor em Clima

MSc. Sônia Maria Ribeiro Feitosa Borges

Meteorologista

MSc. Juciara de Oliveira Sousa

Analista Técnica em Geoprocessamento

Rubens Nunes Rodrigues

Apoio Técnico

MSc. Tânia Maria Serra de Jesus Nolêto

Coordenadora

Auditora Fiscal Ambiental

De Acordo

Esp. Joquebede Guimarães Benvindo

Diretora