

SALA DE MONITORAMENTO E
PREVISÃO DE EVENTOS
CLIMÁTICOS EXTREMOS

SECRETARIA
DO MEIO AMBIENTE
E RECURSOS HÍDRICOS
SEMARH



PREVISÃO METEOROLÓGICA DIÁRIA

26.03.26

**PREVISÃO PARA O DIA:
26.03.26**

**Mesorregião
Norte**

Nublado a parcialmente nublado com chuvas e trovoadas

Litoral: Ensolarado a parcialmente nublado com pancadas de chuva isolada.

Ventos: fracos/moderados

Temp. Máx. (°C): 35°C

Umidade Relativa Mínima (%): 45%.

Chove na região de Parnaíba, Cocal, Barras, Batalha, Cabeceiras, Miguel Alves, Esperantina, Cajueiro da Praia, Parnaíba, Piracuruca, Cocal,

**Mesorregião
Centro-Norte**

Parcialmente nublado com chuvas e trovoadas.

Ventos: fracos/moderados

Temp. Máx. (°C): 35°C

Umidade Relativa Mínima (%): 45%

Teresina: Nublado a parcialmente nublado com pancada de chuva a qualquer hora do dia.

Temp. Máx. (°C): 32°C; **Umidade Relativa Mínima (%):** 65%

Chove na região de Campo Maior, Altos, José de Freitas, Beneditinos, Monsenhor Gil, Água Branca

**Mesorregião
Sudeste**

Ensolarado a parcialmente nublado com chuvas isoladas.

Ventos: fracos/moderados

Temp. Máx. (°C): 35°C

Umidade Relativa Mínima (%): 45%

Pode chover na região de Jacobina, Paulistana, São João do Piauí, Picos, Pimenteiras, Coronel José Dias,

**Mesorregião
Sudoeste**

Parcialmente nublado com pancadas de chuvas isoladas.

Ventos: fracos/moderados

Temp. Máx. (°C): 34°C

Umidade Relativa Mínima (%): 55%.

Chove na região de Baixa Grande do Ribeiro, Santa Filomena, Gilbués

**PREVISÃO PARA O DIA:
27.03.26**

**Mesorregião
Norte**

Parcialmente nublado com chuvas e trovoadas isoladas.

Litoral: Nublado a parcialmente nublado com chuva isolada.

Ventos: fracos/moderados

Temp. Máx. (°C): 34°C; **Temp. Mín. (°C):** 23°C

Umidade Relativa Mínima (%):60%.

Chove na região de Miguel Alves, Parnaíba, Cocal, Milton Brandão, Piripiri, Parnaíba, Caraúbas, Barras, Piripiri

**Mesorregião
Centro-Norte**

Nublado a parcialmente nublado com chuvas e trovoadas isoladas.

Ventos: fracos/moderados

Temp. Máx. (°C): 32°C; **Temp. Mín. (°C):** 24°C

Umidade Relativa Mínima (%): 50%

Teresina: Nublado com chuva no decorrer do dia.

Temp. Máx. (°C): 30°C; **Temp. Mín. (°C):** 24°C; **Umidade Relativa Mínima (%):** 82%

Pode chover na região de Alto Longá, José de Freitas, Monsenhor Gil, Água Branca,

**Mesorregião
Sudeste**

Ensolarado a parcialmente nublado com chuvas isoladas.

Ventos: moderados/fortes

Temp. Máx. (°C): 36°C; **Temp. Mín. (°C):** 21°C

Umidade Relativa Mínima (%):40%

Pode chover na região de São Raimundo Nonato, Canto do buriti

**Mesorregião
Sudoeste**

Ensolarado a parcialmente nublado com chuvas isoladas.

Ventos: fracos/moderados

Temp. Máx. (°C): 35°C; **Temp. Mín. (°C):** 21°C

Umidade Relativa Mínima (%): 45%

Chove na região de Uruçuí, Baixa Grande Ribeiro, Bertolínia, Baixa Grande do Ribeiro, Canto do Buriti, Uruçuí, S Raimundo Nonato, Bom Jesus,

**PREVISÃO PARA O DIA:
28.03.262**

Mesorregião Norte

Nublado com chuvas isoladas.

Litoral: Ensolarado a parcialmente nublado com chuvas isoladas

Ventos: moderados/fortes

Temp. Máx. (°C): 35°C; **Temp. Mín. (°C):** 23°C

Umidade Relativa Mínima (%): 45%.

Chove na região de Parnaíba, Luís Correia, Joaquim Pires, Caraúbas, Matias Olímpio, Esperantina, São João do Arraial, Luzilândia, Nossa Senhora dos Remédios,

Mesorregião Centro-Norte

Nublado com chuvas isoladas.

Ventos: fracos/moderados

Temp. Máx. (°C):33°C; **Temp. Mín. (°C):** 24°C

Umidade Relativa Mínima (%): 50%

Teresina: Ensolarado a parcialmente nublado com chuva no decorrer do dia. À noite volta a chover.

Temp. Máx. (°C): 30°C; **Temp. Mín. (°C):** 24°C; **Umidade Relativa Mínima (%):** 77%

Chove na região de Palmeirais, Francisco Aires

Mesorregião Sudeste

Ensolarado a parcialmente nublado com chuvas isoladas

Ventos: moderados/fortes

Temp. Máx. (°C): 34°C; **Temp. Mín. (°C):** 21°C

Umidade Relativa Mínima (%): 40%

Chove na região de Valença, Itainópolis, Inhumas

Mesorregião Sudoeste

Ensolarado a parcialmente nublado com chuvas isoladas.

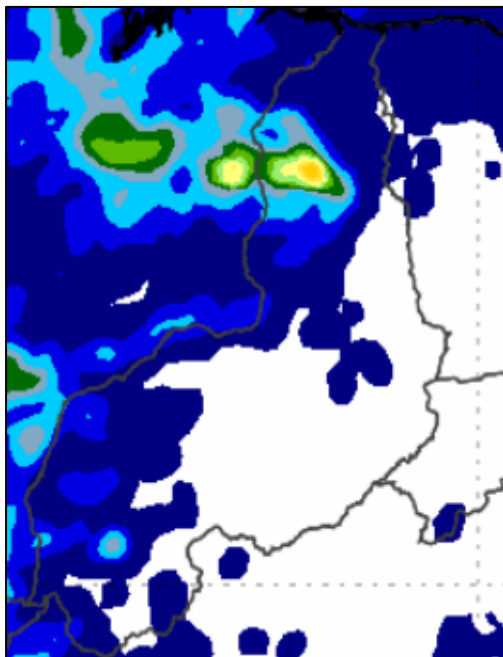
Ventos: fracos/moderados

Temp. Máx. (°C): 33°C; **Temp. Mín. (°C):** 20°C

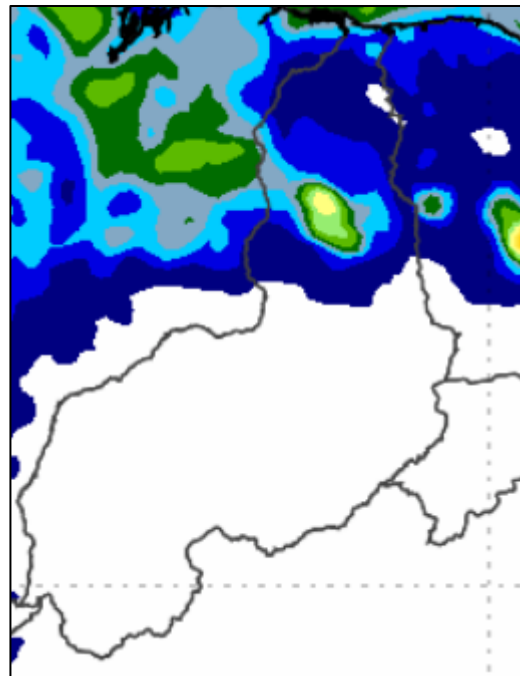
Umidade Relativa Mínima (%): 45%

Pode chover na região Bom Jesus

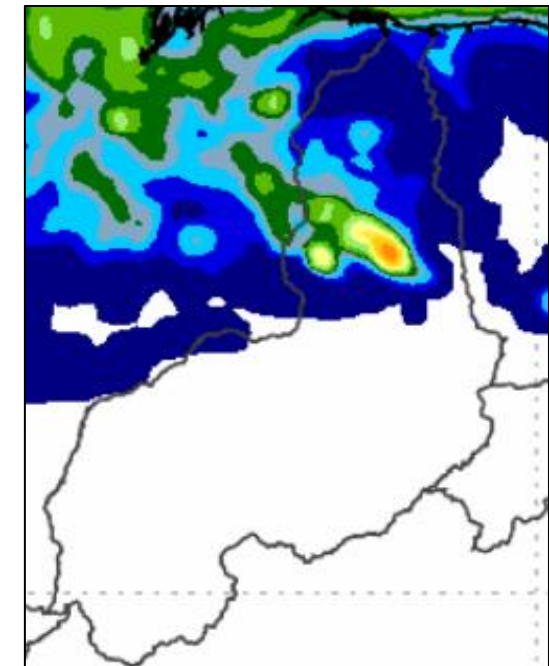
CHUVA PREVISTA




26/03/26



27/03/26

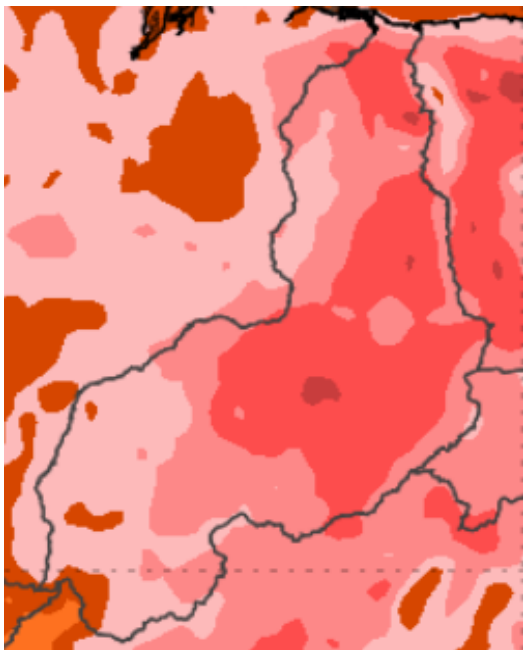


28/03/2026

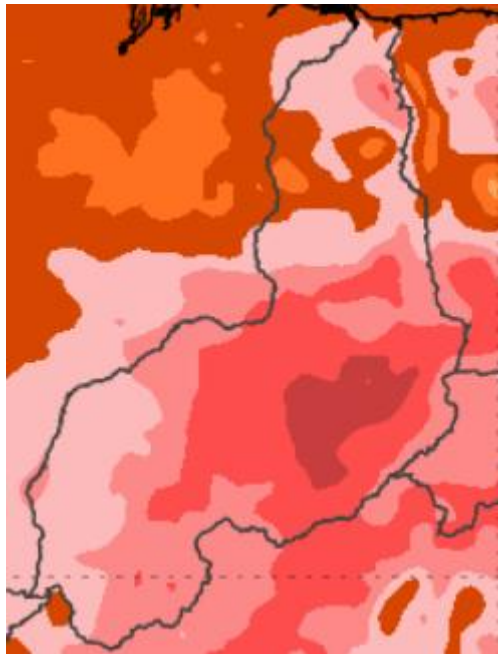


Chuva (mm)

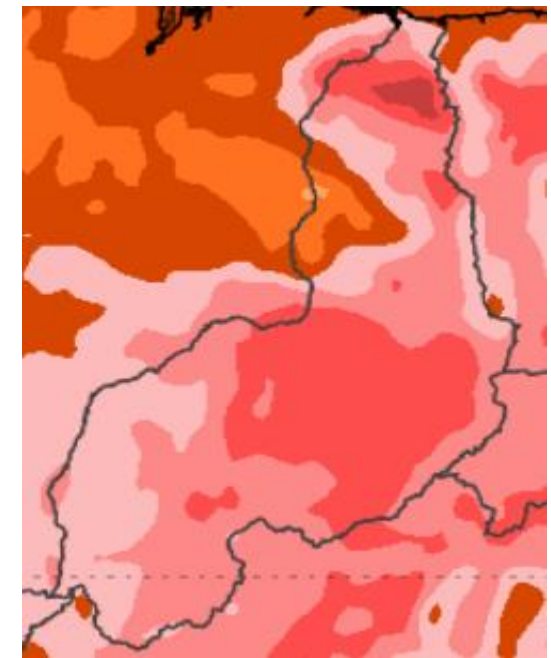
TEMPERATURA MÁXIMA PREVISTA



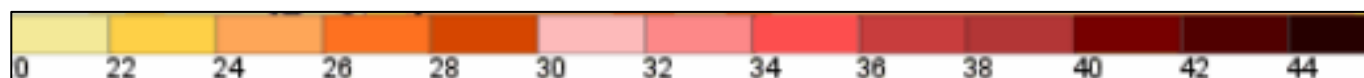
26/03/26



27/03/26



28/03/26



Graus (°C)

EXTREMOS DE TEMPERATURA E CHUVA REGISTRADOS EM 25.03.26

| Temperatura Máxima (°C) | |
|-------------------------|------|
| PICOS | 33,4 |
| PAULISTANA | 32,6 |
| TERESINA | 32,4 |
| SÃO JOÃO DO PIAUÍ | 32,3 |
| VALENÇA DO PIAUÍ | 31,8 |
| URUÇUÍ | 30,8 |
| BAIXA GRANDE DO RIBEIRO | 28,8 |
| CORRENTE | 27,3 |

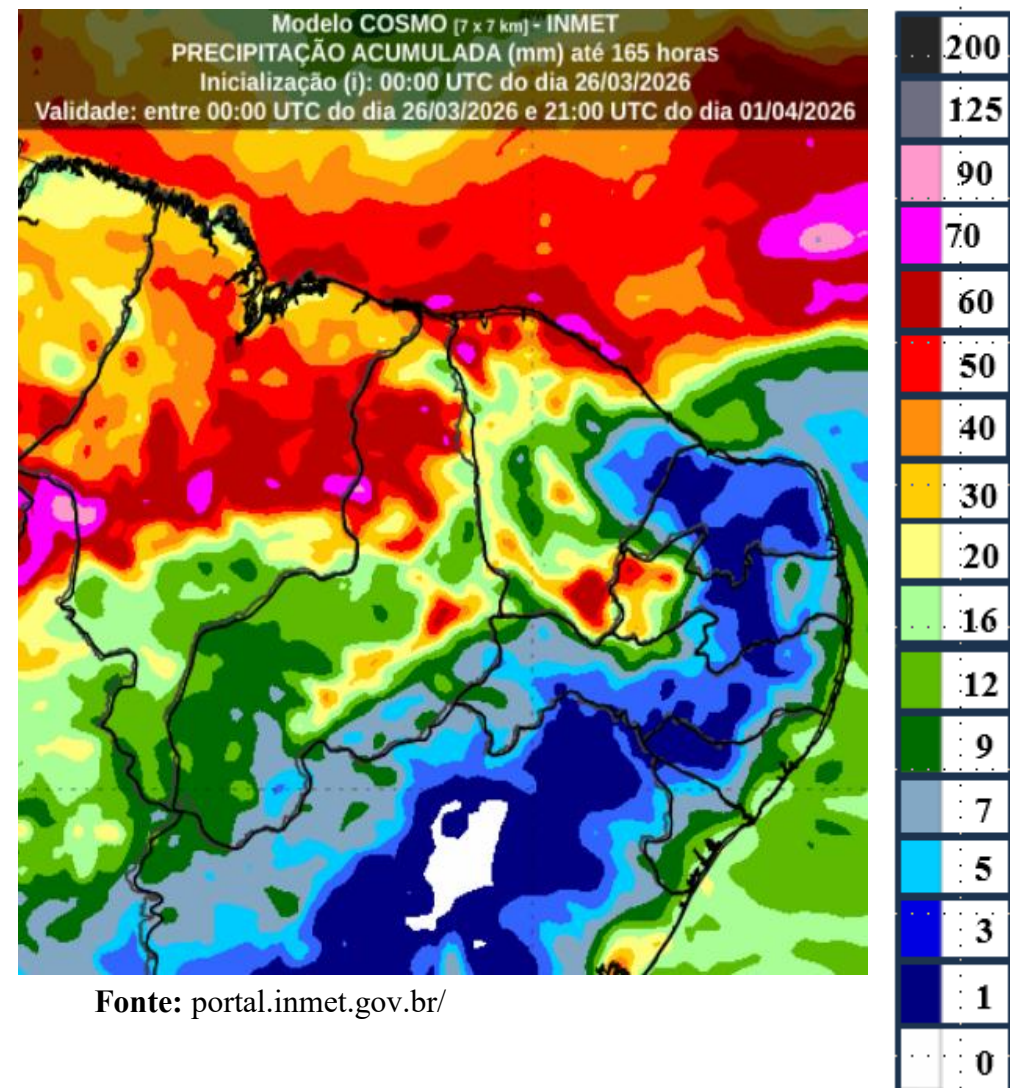
| Precipitação Máxima (mm) | |
|--------------------------|------|
| MIGUEL ALVES | 35,0 |
| REDENÇÃO DO GURGUÉIA | 32,0 |
| BARREIRAS | 30,1 |
| ALTO LONGÁ | 30,0 |
| BAIXA GRANDE DO RIBEIRO | 29,0 |
| TERESINA | 29,0 |
| VILA NOVA | 26,0 |
| CRISTINO CASTRO | 18,0 |
| ELESBÃO VELOSO | 17,0 |
| RIBEIRO GONÇALVES | 16,0 |
| MANOEL EMÍDIO | 12,6 |

TENDÊNCIA DE CHUVAS PARA OS PRÓXIMOS DIAS

Chuva (mm)

Entre os dias 26 de março e 02 de abril, a previsão indica a ocorrência de precipitações em todo o estado do Piauí, com maiores acumulados e maior intensidade nas regiões Norte, Centro-Norte. No sul do estado, ainda deve acontecer alguns eventos de chuvas volumosas.

Esse cenário é favorecido, principalmente, pela atuação conjunta da Zona de Convergência Intertropical (ZCIT), e de sistemas convectivos locais, que contribuem para o aumento da instabilidade atmosférica, contribuindo para episódios de temporais e precipitação concentrada em curto intervalo de tempo, capaz de gerar impactos pontuais, como alagamentos, elevação rápida do nível de pequenos cursos d'água e transtornos temporários em áreas urbanas mais suscetíveis.



Fonte: portal.inmet.gov.br/





ESTAÇÕES DO ANO

| Outono | Inverno | Primavera | Verão |
|----------------------|----------------------|----------------------|----------------------|
| 20 Mar 2025 - 06:01h | 20 Jun 2025 - 23:42h | 22 Set 2025 - 15:19h | 21 Dez 2025 - 12:03h |

Fonte: Departamento de Aplicações Astronômicas da Marinha Americana

- Em razão de sua localização na faixa tropical, o Piauí não apresenta as quatro estações do ano bem definidas, mas sim duas estações principais: a chuvosa, que se estende de dezembro a maio, e a seca, de junho a novembro. Ao longo de todo o ano, o clima é predominantemente quente, com temperaturas elevadas e, em diversos períodos, baixa umidade relativa do ar, favorecendo condições de desconforto térmico e de ressecamento da vegetação.
- Os meses mais chuvosos concentram-se, em geral, entre janeiro e março, quando se observam os maiores acumulados pluviométricos. Já na estação seca, as temperaturas máximas podem ultrapassar os 40°C, especialmente no período regionalmente conhecido como B-R-O-BRÓ, marcado por forte aquecimento diurno, ar mais seco e maior demanda hídrica para a população e para as atividades produtivas.

FASES DA LUA

| Lua Nova  | Lua Crescente  | Lua Cheia  | Lua Minguante  |
|--|--|---|---|
| 18 mar 2026 | 25 mar 2026 | 03 mar 2026 | 11 março 2026 |

Fonte: Instituto de Astronomia, Geofísica e Ciências Atmosféricas

EQUIPE

Dr. Pedro I. C. Aderaldo

Ponto Focal

Consultor em Clima

MSc. Sônia Maria Ribeiro Feitosa Borges

Meteorologista

MSc. Juciara de Oliveira Sousa

Analista Técnica em Geoprocessamento

Rubens Nunes Rodrigues

Apoio Técnico

MSc. Tânia Maria Serra de Jesus Nolêto

Coordenadora

Auditora Fiscal Ambiental

De Acordo

Esp. Joquebede Guimarães Benvindo

Diretora