

SALA DE MONITORAMENTO E
PREVISÃO DE EVENTOS
CLIMÁTICOS EXTREMOS

SECRETARIA
DO MEIO AMBIENTE
E RECURSOS HÍDRICOS
SEMARH



PREVISÃO METEOROLÓGICA DIÁRIA

25.03.26

**PREVISÃO PARA O DIA:
25.03.26**

**Mesorregião
Norte**

Ensolarado a parcialmente nublado com chuvas isoladas.

Litoral: Ensolarado a parcialmente nublado com pancadas de chuva.

Ventos: fracos/moderados

Temp. Máx. (°C): 35°C

Umidade Relativa Mínima (%): 50%.

Chove na região de Parnaíba, Luís Correia, Miguel Alves, Pedro II, Piripiri

**Mesorregião
Centro-Norte**

Ensolarado a parcialmente nublado com chuvas e trovoadas.

Ventos: fracos/moderados

Temp. Máx. (°C): 35°C

Umidade Relativa Mínima (%): 45%

Teresina: Nublado a parcialmente nublado com pancada de chuva à noite.

Temp. Máx. (°C): 31°C; **Umidade Relativa Mínima (%):** 70%

Chove na região de União,

**Mesorregião
Sudeste**

Ensolarado a parcialmente nublado com pancadas de chuvas e trovoadas isoladas.

Ventos: fracos/moderados

Temp. Máx. (°C): 33°C

Umidade Relativa Mínima (%): 45%

Pode chover na região de São Raimundo Nonato, Guaribas

**Mesorregião
Sudoeste**

Parcialmente nublado com chuvas e trovoadas., sendo os maiores acumulados em áreas limítrofes do Maranhão e no extremo sul

Ventos: fracos/moderados

Temp. Máx. (°C): 32°C

Umidade Relativa Mínima (%): 55%.

Chove na região de Baixa Grande do Ribeiro, Pau D'Arco, Uruçuí, Santa Filomena, Curimatá, Bom Jesus,

**PREVISÃO PARA O DIA:
26.03.26**

**Mesorregião
Norte**

Ensolarado a parcialmente nublado com chuvas e trovoadas isoladas.

Litoral: Nublado a parcialmente nublado com chuva isolada.

Ventos: fracos/moderados

Temp. Máx. (°C): 34°C; **Temp. Mín. (°C):** 24°C

Umidade Relativa Mínima (%): 50%.

Chove na região de Miguel Alves

**Mesorregião
Centro-Norte**

Parcialmente nublado com chuvas e trovoadas isoladas.

Ventos: fracos/moderados

Temp. Máx. (°C): 33°C; **Temp. Mín. (°C):** 23°C

Umidade Relativa Mínima (%): 50%

Teresina: Ensolarado a parcialmente nublado com chuva à noite

Temp. Máx. (°C): 30°C; **Temp. Mín. (°C):** 24°C; **Umidade Relativa Mínima (%):** 75%

Pode chover na região de Alto Longá, José de Freitas

**Mesorregião
Sudeste**

Ensolarado a parcialmente nublado com chuvas isoladas.

Ventos: fracos/moderados

Temp. Máx. (°C): 35°C; **Temp. Mín. (°C):** 22°C

Umidade Relativa Mínima (%): 45%

Pode chover na região de São Raimundo Nonato.

**Mesorregião
Sudoeste**

Parcialmente nublado com chuvas e trovoadas, sendo os maiores acumulados em áreas limítrofes ao Maranhão e no extremo sul.

Ventos: fracos/moderados

Temp. Máx. (°C): 34°C; **Temp. Mín. (°C):** 21°C

Umidade Relativa Mínima (%): 55%

Chove na região de Uruçuí, Baixa Grande Ribeiro, Uruçuí, S Raimundo Nonato, Bom Jesus, Redenção do Gurguéia.

**PREVISÃO PARA O DIA:
27.03.2022**

**Mesorregião
Norte**

Parcialmente nublado com chuvas isoladas.

Litoral: Ensolarado a parcialmente nublado com chuvas isoladas

Ventos: fracos/moderados

Temp. Máx. (°C): 35°C; Temp. Mín. (°C): 23°C

Umidade Relativa Mínima (%): 55%.

Chove na região de Parnaíba, Luís Correia, Piracuruca, Barras, União

**Mesorregião
Centro-Norte**

Ensolarado a parcialmente nublado com chuvas isoladas.

Ventos: fracos/moderados

Temp. Máx. (°C): 33°C; Temp. Mín. (°C): 24°C

Umidade Relativa Mínima (%): 55%

Teresina: Ensolarado a parcialmente nublado com chuva no decorrer do dia. À noite volta a chover.

Temp. Máx. (°C): 30°C; Temp. Mín. (°C): 24°C; Umidade Relativa Mínima (%): 80%

**Mesorregião
Sudeste**

Ensolarado a parcialmente nublado com chuvas isoladas

Ventos: moderados/fortes

Temp. Máx. (°C): 35°C; Temp. Mín. (°C): 22°C

Umidade Relativa Mínima (%): 40%

**Mesorregião
Sudoeste**

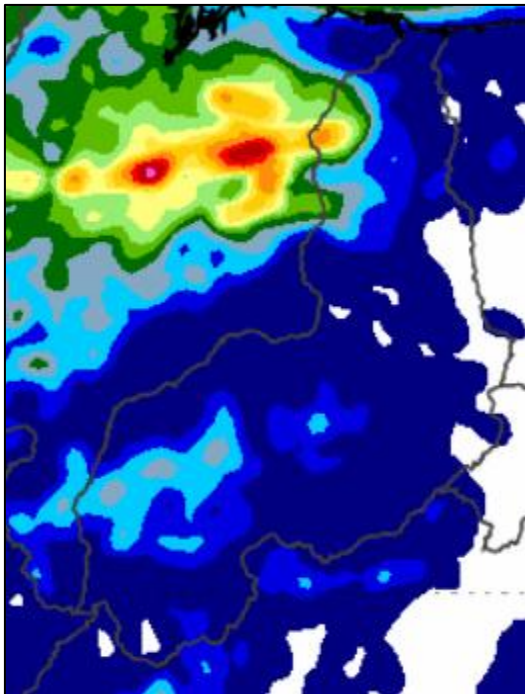
Ensolarado a parcialmente nublado com chuvas isoladas.

Ventos: fracos/moderados

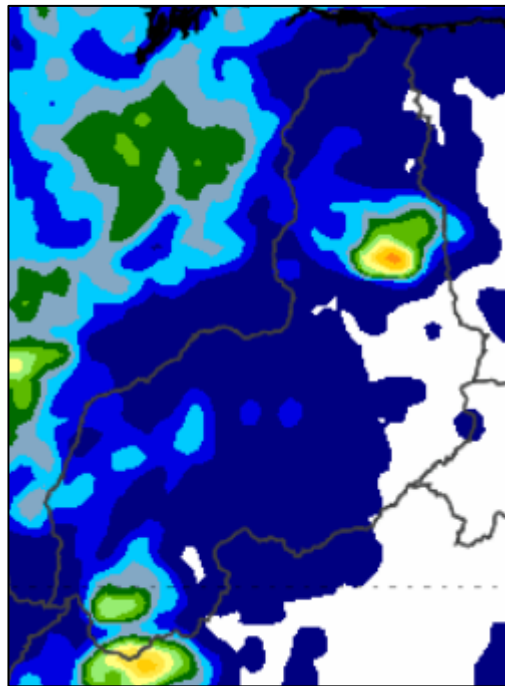
Temp. Máx. (°C): 34°C; Temp. Mín. (°C): 21°C

Umidade Relativa Mínima (%): 45%

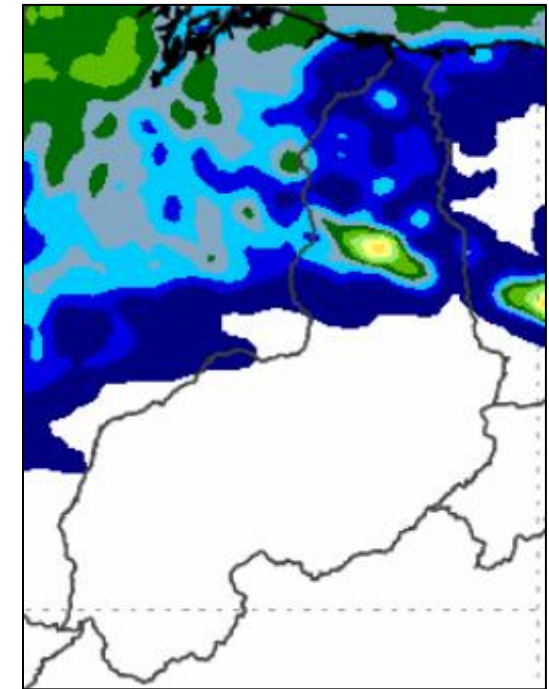
CHUVA PREVISTA




25/03/26



26/03/26

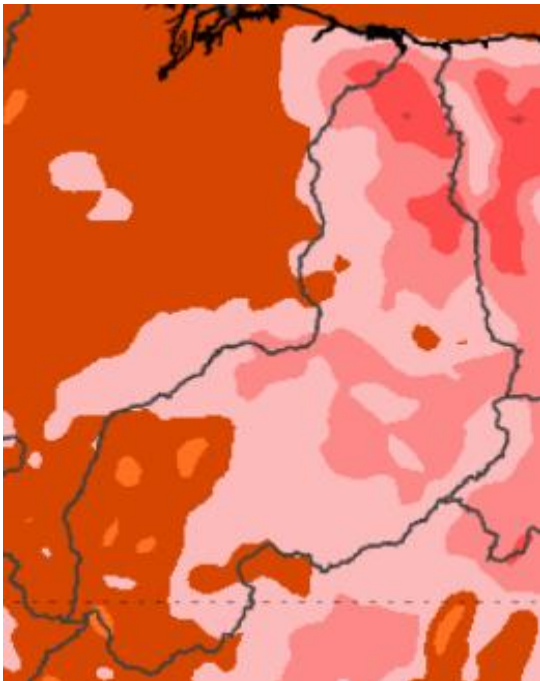


27/03/2026

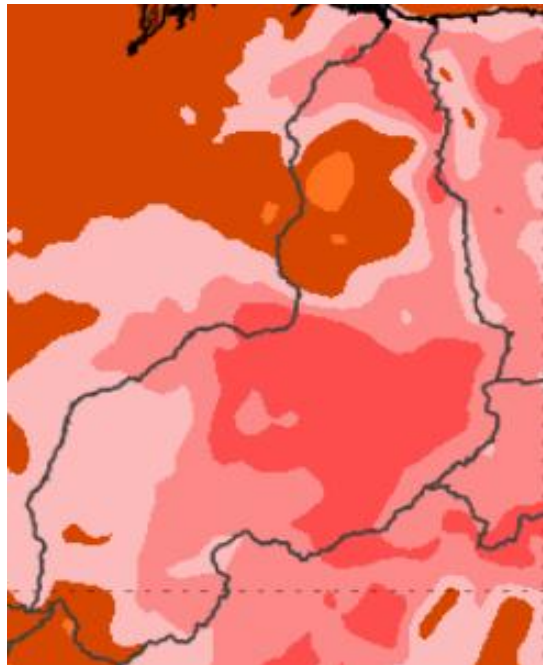


Chuva (mm)

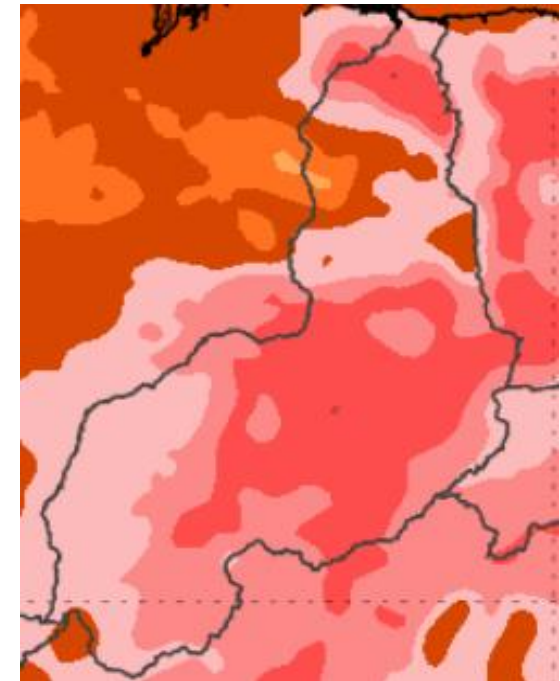
TEMPERATURA MÁXIMA PREVISTA



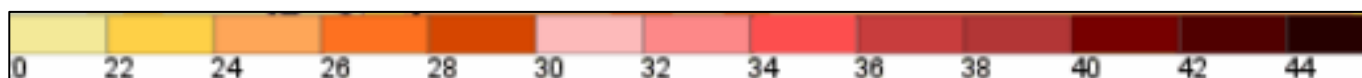
25/03/26



26/03/26



27/03/26



Graus (°C)

EXTREMOS DE TEMPERATURA E CHUVA REGISTRADOS EM 24.03.26

Temperatura Máxima (°C)	
TERESINA	33,1
PICOS	32,5
PAULISTANA	30,9
VALENÇA DO PIAUÍ	30,7
BAIXA GRANDE DO RIBEIRO	30,0
URUÇUÍ	29,7
SÃO JOÃO DO PIAUÍ	29,5
CORRENTE	28,9

Precipitação Máxima (mm)	
CANTO DO BURITI	54,2
PAULISTANA	43,3
SÃO JOÃO DO PIAUÍ	43,0
JOSÉ DE FREITAS	36,0
SANTA CRUZ DO PIAUÍ	32,0
PICOS	30,0
MANOEL EMÍDIO	26,7
TERESINA	12,0
PALMEIRAIS	20,0
VERA MENDES	18,6
BAIXA GRANDE DO RIBEIRO	17,0
TANQUE DO PIAUÍ	17,0
UNIÃO	16,0
BOM JESUS	15,7
FLORIANO	14,0

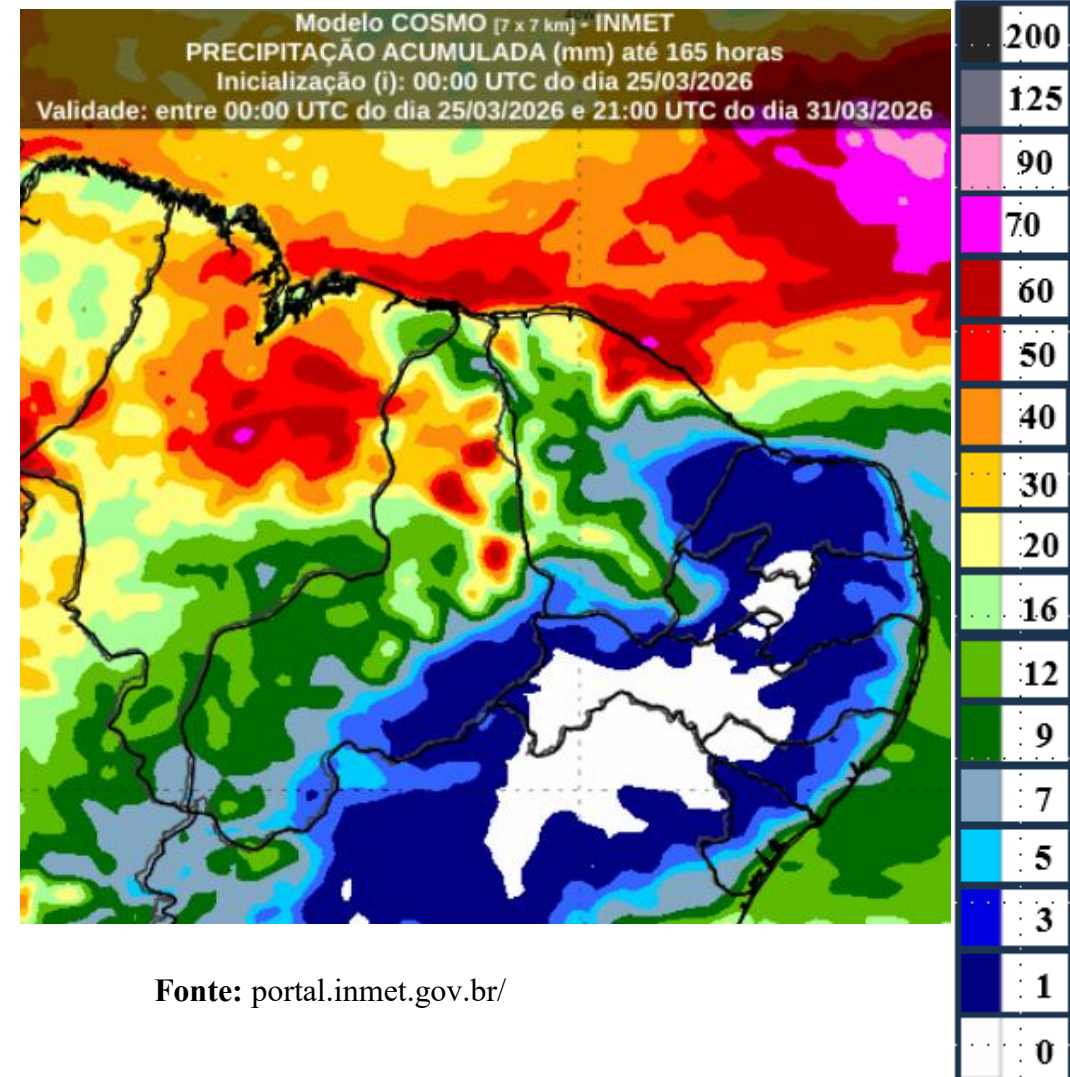
TENDÊNCIA DE CHUVAS PARA OS PRÓXIMOS DIAS

Chuva (mm)

Entre os dias 25 e 31 de março, apesar da diminuição das chuvas, a previsão indica a ocorrência de precipitações em todo o estado do Piauí, com maiores acumulados e maior intensidade nas regiões Norte, Centro-Norte e parte do sudoeste.

Esse cenário é favorecido, principalmente, pela atuação conjunta da Zona de Convergência Intertropical (ZCIT), e de sistemas convectivos locais, que contribuem para o aumento da instabilidade atmosférica.

Ressalta-se que, ainda persiste o potencial para episódios de temporais e precipitação concentrada em curto intervalo de tempo, capaz de gerar impactos pontuais, como alagamentos, elevação rápida do nível de pequenos cursos d'água e transtornos temporários em áreas urbanas mais suscetíveis.



Fonte: portal.inmet.gov.br/

Fonte: Observações de Climatologista e Meteorologista – SEMARH PI





ESTAÇÕES DO ANO

Outono	Inverno	Primavera	Verão
20 Mar 2025 - 06:01h	20 Jun 2025 - 23:42h	22 Set 2025 - 15:19h	21 Dez 2025 - 12:03h

Fonte: Departamento de Aplicações Astronômicas da Marinha Americana

- Em razão de sua localização na faixa tropical, o Piauí não apresenta as quatro estações do ano bem definidas, mas sim duas estações principais: a chuvosa, que se estende de dezembro a maio, e a seca, de junho a novembro. Ao longo de todo o ano, o clima é predominantemente quente, com temperaturas elevadas e, em diversos períodos, baixa umidade relativa do ar, favorecendo condições de desconforto térmico e de ressecamento da vegetação.
- Os meses mais chuvosos concentram-se, em geral, entre janeiro e março, quando se observam os maiores acumulados pluviométricos. Já na estação seca, as temperaturas máximas podem ultrapassar os 40°C, especialmente no período regionalmente conhecido como B-R-O-BRÓ, marcado por forte aquecimento diurno, ar mais seco e maior demanda hídrica para a população e para as atividades produtivas.

FASES DA LUA

Lua Nova 	Lua Crescente 	Lua Cheia 	Lua Minguante 
18 mar 2026	25 mar 2026	03 mar 2026	11 março 2026

Fonte: Instituto de Astronomia, Geofísica e Ciências Atmosféricas

EQUIPE

Dr. Pedro I. C. Aderaldo

Ponto Focal

Consultor em Clima

MSc. Sônia Maria Ribeiro Feitosa Borges

Meteorologista

MSc. Juciara de Oliveira Sousa

Analista Técnica em Geoprocessamento

Rubens Nunes Rodrigues

Apoio Técnico

MSc. Tânia Maria Serra de Jesus Nolêto

Coordenadora

Auditora Fiscal Ambiental

De Acordo

Esp. Joquebede Guimarães Benvindo

Diretora