

SALA DE MONITORAMENTO E
PREVISÃO DE EVENTOS
CLIMÁTICOS EXTREMOS

SECRETARIA
DO MEIO AMBIENTE
E RECURSOS HÍDRICOS
SEMARH



PREVISÃO METEOROLÓGICA DIÁRIA

24.03.26

**PREVISÃO PARA O DIA:
24.03.26**

**Mesorregião
Norte**

Ensolarado a parcialmente nublado com chuvas isoladas.

Litoral: Ensolarado a parcialmente nublado com chuva isolada.

Ventos: moderados/fortes

Temp. Máx. (°C): 33°C

Umidade Relativa Mínima (%): 55%.

**Mesorregião
Centro-Norte**

Ensolarado a parcialmente nublado com chuvas e trovoadas isoladas.

Ventos: fracos/moderados

Temp. Máx. (°C): 32°C

Umidade Relativa Mínima (%): 55%

Teresina: Nublado a parcialmente nublado com chuva fraca à noite.

Temp. Máx. (°C): 31°C; **Umidade Relativa Mínima (%):** 65%

Chove na região de Alto Longá, Alto Longá, Amarante,

**Mesorregião
Sudeste**

Parcialmente nublado com pancadas de chuvas e trovoadas isoladas, com episódios de chuva volumosa em algumas áreas.

Ventos: fracos/moderados

Temp. Máx. (°C): 32°C

Umidade Relativa Mínima (%): 50%

Chove na região de São João do Piauí, São João do PI, Paulistana, Pedro Laurentino,

**Mesorregião
Sudoeste**

Nublado a parcialmente nublado com chuvas e trovoadas., sendo os maiores acumulados em áreas limítrofes do Maranhão

Ventos: fracos/moderados

Temp. Máx. (°C): 31°C

Umidade Relativa Mínima (%): 55%.

Chove na região de Floriano, Uruçuí, Gilbués, Bertolândia, Itaueira, Francisco Aires,

**PREVISÃO PARA O DIA:
25.03.26**

**Mesorregião
Norte**

Nublado com chuvas e trovoadas isoladas.

Litoral: Nublado a parcialmente nublado com chuva isolada.

Ventos: fracos/moderados

Temp. Máx. (°C): 35°C; Temp. Mín. (°C): 23°C

Umidade Relativa Mínima (%): 45%.

**Mesorregião
Centro-Norte**

Nublado a parcialmente nublado com chuvas e trovoadas isoladas.

Ventos: fracos/moderados

Temp. Máx. (°C): 33°C; Temp. Mín. (°C): 23°C

Umidade Relativa Mínima (%): 45%

Teresina: Ensolarado a parcialmente nublado com possibilidade de chuva fraca à noite

Temp. Máx. (°C): 32°C; Temp. Mín. (°C): 24°C; Umidade Relativa Mínima (%): 70%

Chove na região de Monsenhor Gil, Arraial, Amarante,

**Mesorregião
Sudeste**

Parcialmente nublado com chuvas e trovoadas isoladas.

Ventos: fracos/moderados

Temp. Máx. (°C): 32°C; Temp. Mín. (°C): 23°C

Umidade Relativa Mínima (%): 55%

**Mesorregião
Sudoeste**

Parcialmente nublado com chuvas e trovoadas, sendo os maiores acumulados em áreas limítrofes ao Maranhão e no extremo sul.

Ventos: fracos/moderados

Temp. Máx. (°C): 32°C; Temp. Mín. (°C): 22°C

Umidade Relativa Mínima (%): 55%

Chove na região de Uruçuí, Baixa Grande Ribeiro, Uruçuí, S Raimundo Nonato, Bom Jesus, Redenção do Gurguéia.

**PREVISÃO PARA O DIA:
26.03.2022**

**Mesorregião
Norte**

Ensolarado a parcialmente nublado com chuvas isoladas.

Litoral: Ensolarado a parcialmente nublado com chuvas isoladas

Ventos: fracos/moderados

Temp. Máx. (°C): 35°C; Temp. Mín. (°C): 22°C

Umidade Relativa Mínima (%): 45%.

**Mesorregião
Centro-Norte**

Ensolarado a parcialmente nublado com chuvas isoladas.

Ventos: fracos/moderados

Temp. Máx. (°C): 35°C; Temp. Mín. (°C): 23°C

Umidade Relativa Mínima (%): 45%

Teresina: Ensolarado a parcialmente nublado com possibilidade de chuva fraca.

Temp. Máx. (°C): 32°C; Temp. Mín. (°C): 24°C; Umidade Relativa Mínima (%): 60%

**Mesorregião
Sudeste**

Ensolarado a parcialmente nublado com chuvas isoladas

Ventos: fracos/moderados

Temp. Máx. (°C): 35°C; Temp. Mín. (°C): 23°C

Umidade Relativa Mínima (%): 45%

**Mesorregião
Sudoeste**

Ensolarado a parcialmente nublado com chuvas isoladas e mais concentradas em áreas limítrofes do Maranhão.

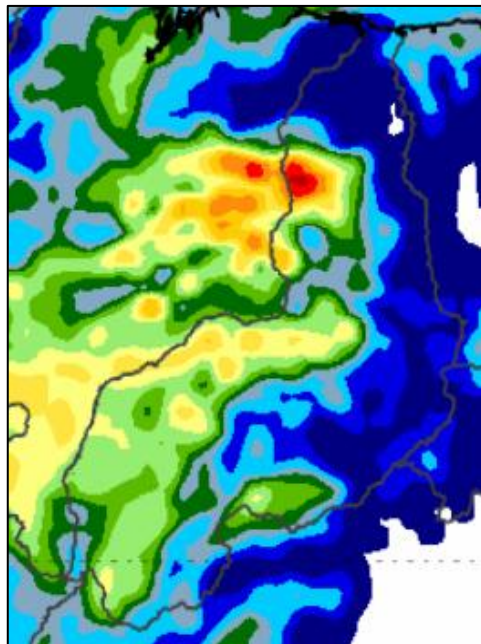
Ventos: fracos/moderados

Temp. Máx. (°C): 33°C; Temp. Mín. (°C): 21°C

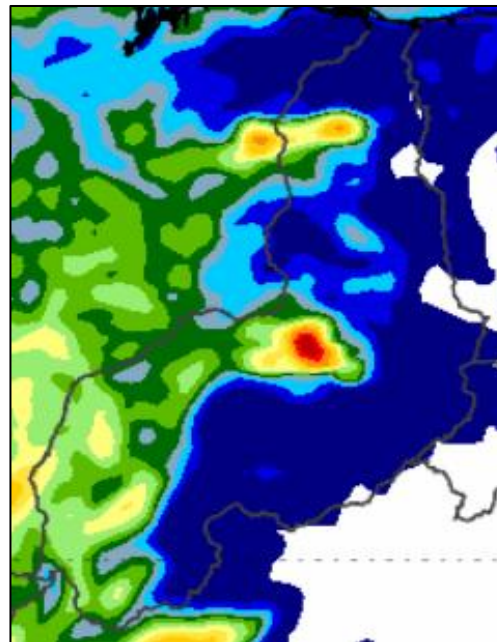
Umidade Relativa Mínima (%): 50%

Chove em Bom Jesus, Corrente,

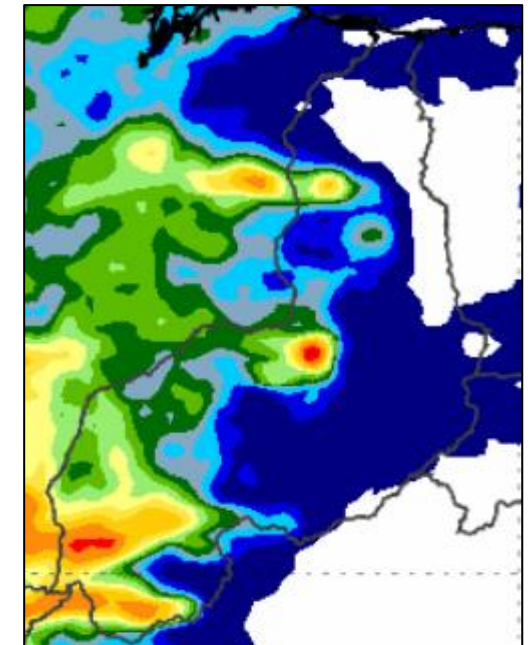
CHUVA PREVISTA




24/03/26



25/03/26

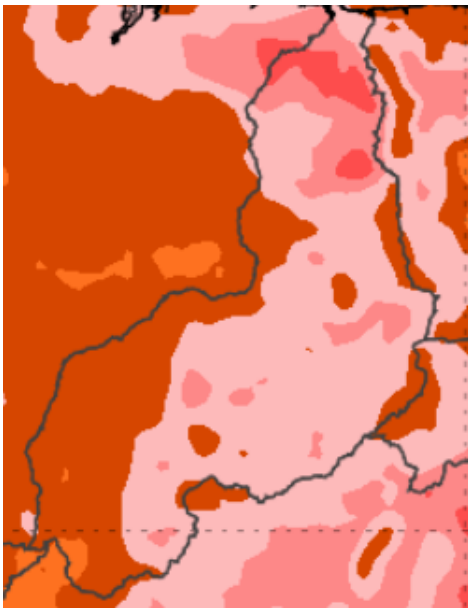


26/03/2026

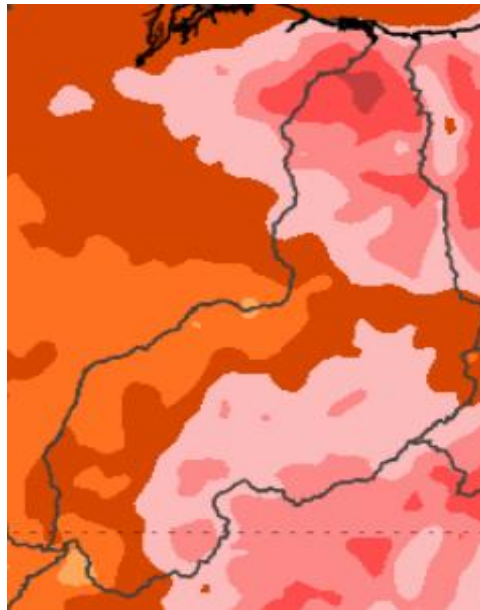


Chuva (mm)

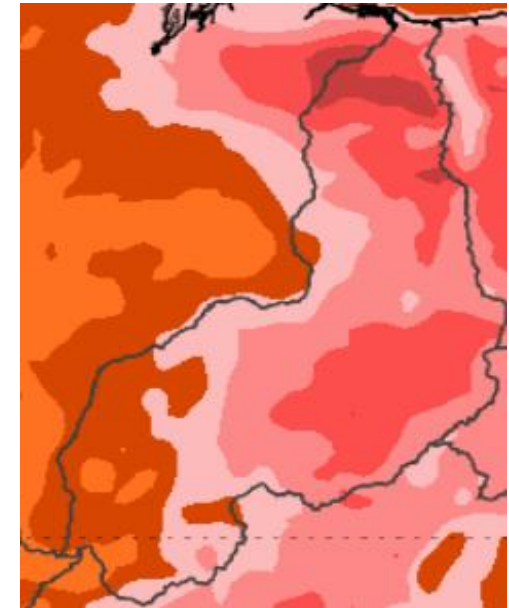
TEMPERATURA MÁXIMA PREVISTA



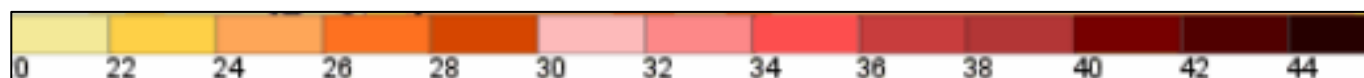
24/03/26



25/03/26



26/03/26



Graus (°C)

EXTREMOS DE TEMPERATURA E CHUVA REGISTRADOS EM 23.03.26

Temperatura Máxima (°C)	
PICOS	34,0
TERESINA	33,7
PAULISTANA	33,2
VALENÇA DO PIAUÍ	31,7
URUÇUÍ	31,5
BAIXA GRANDE DO RIBEIRO	30,3
SÃO JOÃO DO PIAUÍ	29,5


Precipitação Máxima (mm)	
GUADALUPE	53,4
SÃO RAIMUNDO NONATO	42,6
CRISTINO CASTRO	32,0
ALTO LONGÁ	29,0
CORRENTE	25,0
TANQUE DO PIAUÍ	20,5
ESPERANTINA	16,0
JERUMENHA	16,0
PRATA DO PIAUÍ	12,0
COLÔNIA DO GURGUÉIA	10,6
BOQUEIRÃO DO PIAUÍ	10,0
VALENÇA	7,8

TENDÊNCIA DE CHUVAS PARA OS PRÓXIMOS DIAS

Chuva (mm)

Entre os dias 24 e 30 de março, apesar da diminuição das chuvas, a previsão indica a ocorrência de precipitações em todo o estado do Piauí, com maiores acumulados e maior intensidade nas regiões Norte e Centro-Norte. Em quase toda extensão oeste, acontecerão chuvas moderadas a fortes. Esse cenário é favorecido, principalmente, pela atuação conjunta da Zona de Convergência Intertropical (ZCIT), e de sistemas convectivos locais, que contribuem para o aumento da instabilidade atmosférica.

Ressalta-se que, ainda persiste o potencial para episódios de temporais e precipitação concentrada em curto intervalo de tempo, capaz de gerar impactos pontuais, como alagamentos, elevação rápida do nível de pequenos cursos d'água e transtornos temporários em áreas urbanas mais suscetíveis.






ESTAÇÕES DO ANO

Outono	Inverno	Primavera	Verão
20 Mar 2025 - 06:01h	20 Jun 2025 - 23:42h	22 Set 2025 - 15:19h	21 Dez 2025 - 12:03h

Fonte: Departamento de Aplicações Astronômicas da Marinha Americana

- Em razão de sua localização na faixa tropical, o Piauí não apresenta as quatro estações do ano bem definidas, mas sim duas estações principais: a chuvosa, que se estende de dezembro a maio, e a seca, de junho a novembro. Ao longo de todo o ano, o clima é predominantemente quente, com temperaturas elevadas e, em diversos períodos, baixa umidade relativa do ar, favorecendo condições de desconforto térmico e de ressecamento da vegetação.
- Os meses mais chuvosos concentram-se, em geral, entre janeiro e março, quando se observam os maiores acumulados pluviométricos. Já na estação seca, as temperaturas máximas podem ultrapassar os 40°C, especialmente no período regionalmente conhecido como B-R-O-BRÓ, marcado por forte aquecimento diurno, ar mais seco e maior demanda hídrica para a população e para as atividades produtivas.

FASES DA LUA

Lua Nova 	Lua Crescente 	Lua Cheia 	Lua Minguante 
18 mar 2026	25 mar 2026	03 mar 2026	11 março 2026

Fonte: Instituto de Astronomia, Geofísica e Ciências Atmosféricas

EQUIPE

Dr. Pedro I. C. Aderaldo

Ponto Focal

Consultor em Clima

MSc. Sônia Maria Ribeiro Feitosa Borges

Meteorologista

MSc. Juciara de Oliveira Sousa

Analista Técnica em Geoprocessamento

Rubens Nunes Rodrigues

Apoio Técnico

MSc. Tânia Maria Serra de Jesus Nolêto

Coordenadora

Auditora Fiscal Ambiental

De Acordo

Esp. Joquebede Guimarães Benvindo

Diretora