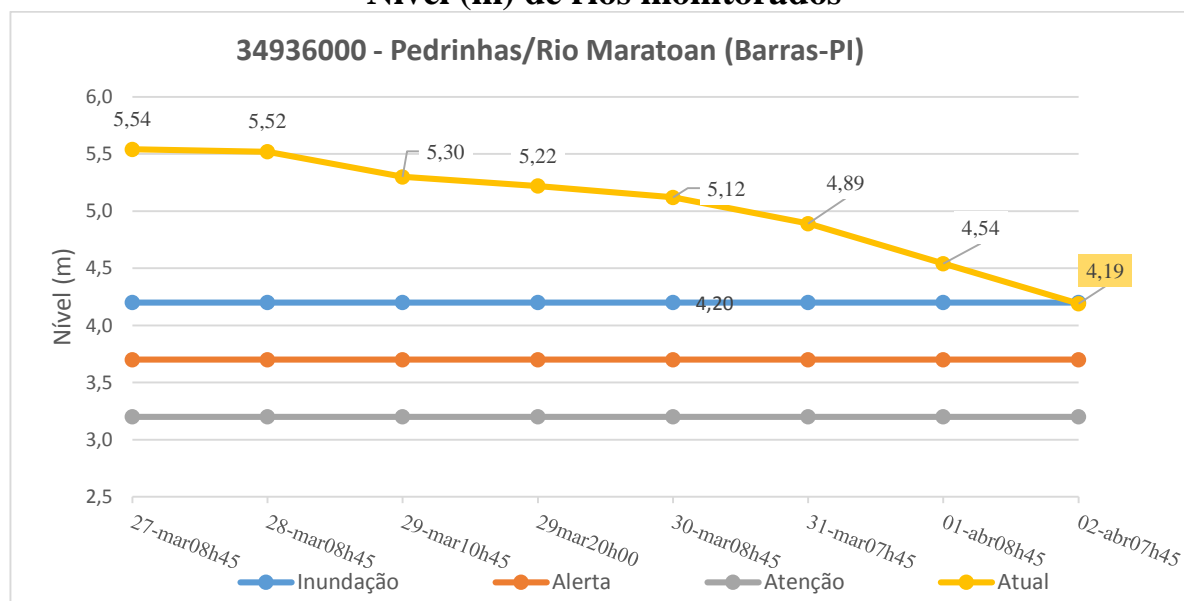


**BOLETIM HIDROMETEOROLÓGICO**  
Secretaria de Estado do Meio Ambiente e Recursos Hídricos  
Diretoria de Recursos Hídricos  
Sala de Situação/ Gerência de Hidrometeorologia

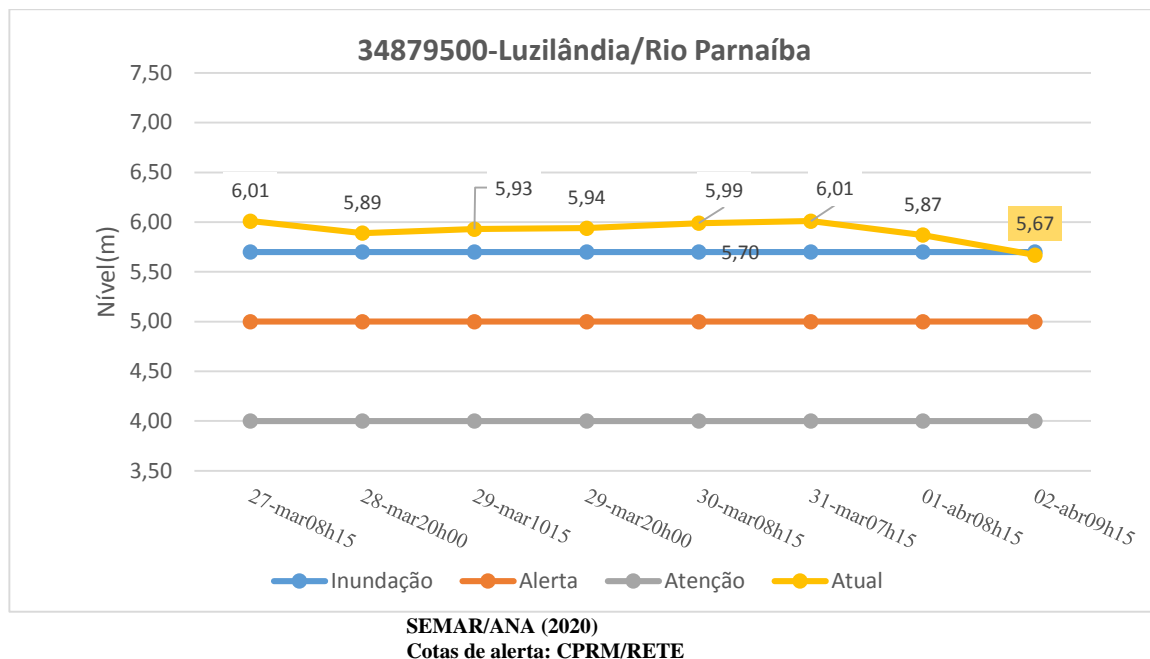
**Observação:** A tendência para os próximos dias é de pouca chuva no estado, o que indica redução no nível dos rios, nesses próximos dias. Chuvas de acumulado significativo deverão acontecer em pontos isolados do norte do estado.  
Recomenda-se, ainda, atenção às áreas em alerta.

**Nível (m) de rios monitorados**

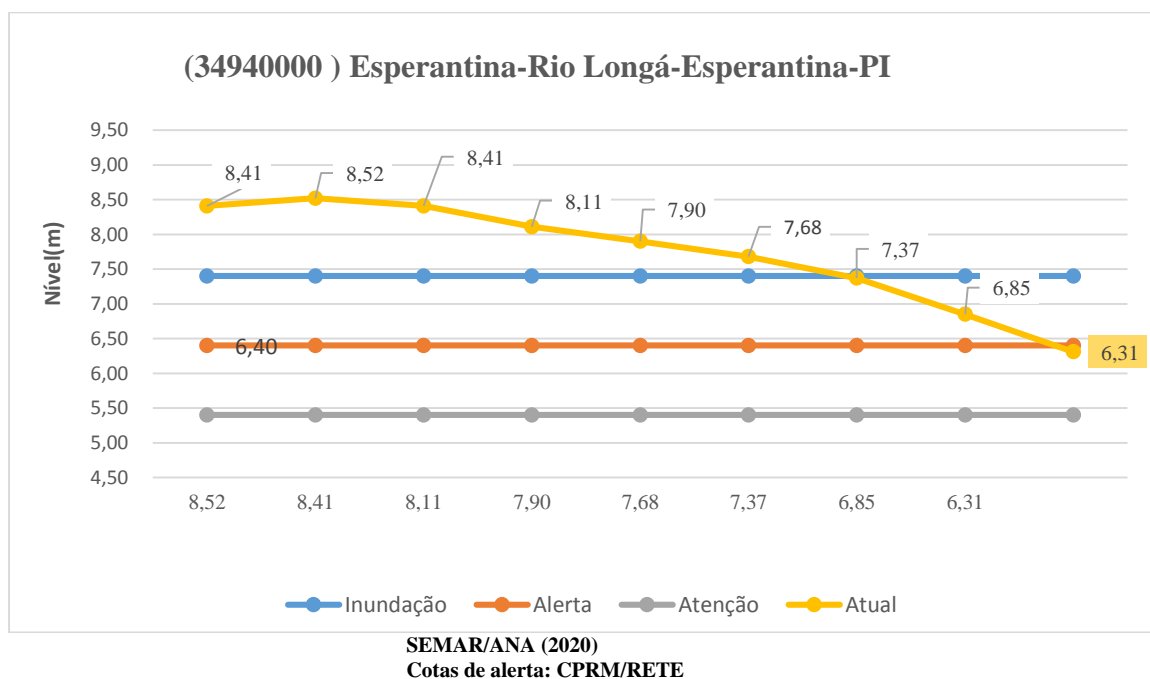


SEMAR/ANA (2020)  
Cotas de alerta: CPRM/RETE

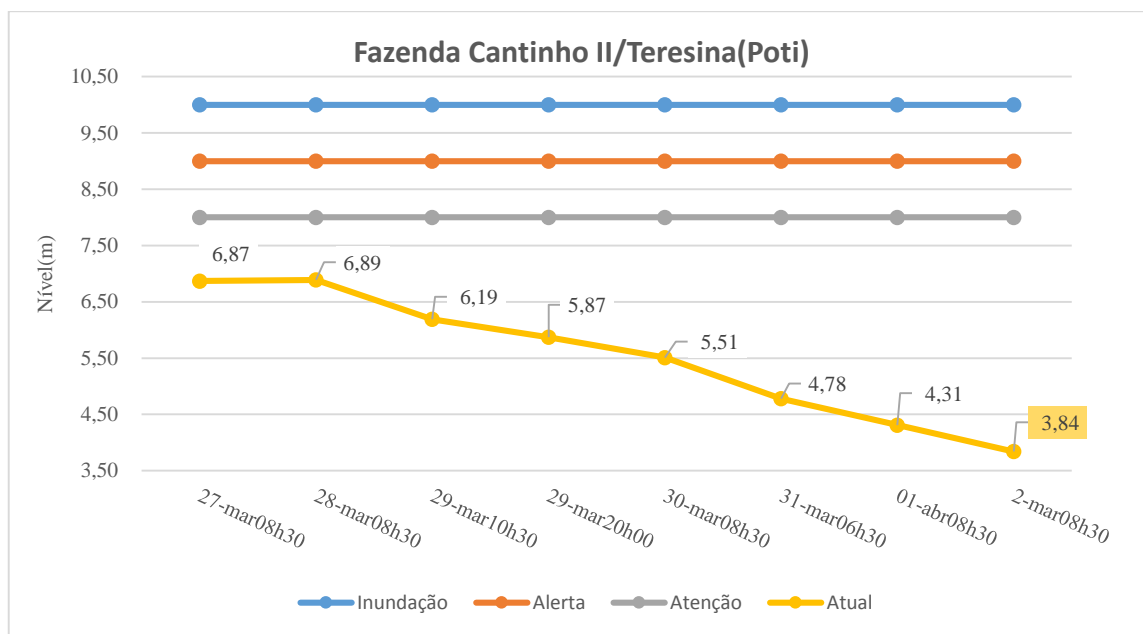
Pedrinhas: O nível rio Maratoan baixou um pouco, mas continua elevado, próximo à cota de inundação, neste ponto de monitoramento.



Luzilândia: o nível do rio Parnaíba permanece estável, estando um pouco abaixo da cota de inundação neste ponto de monitoramento.

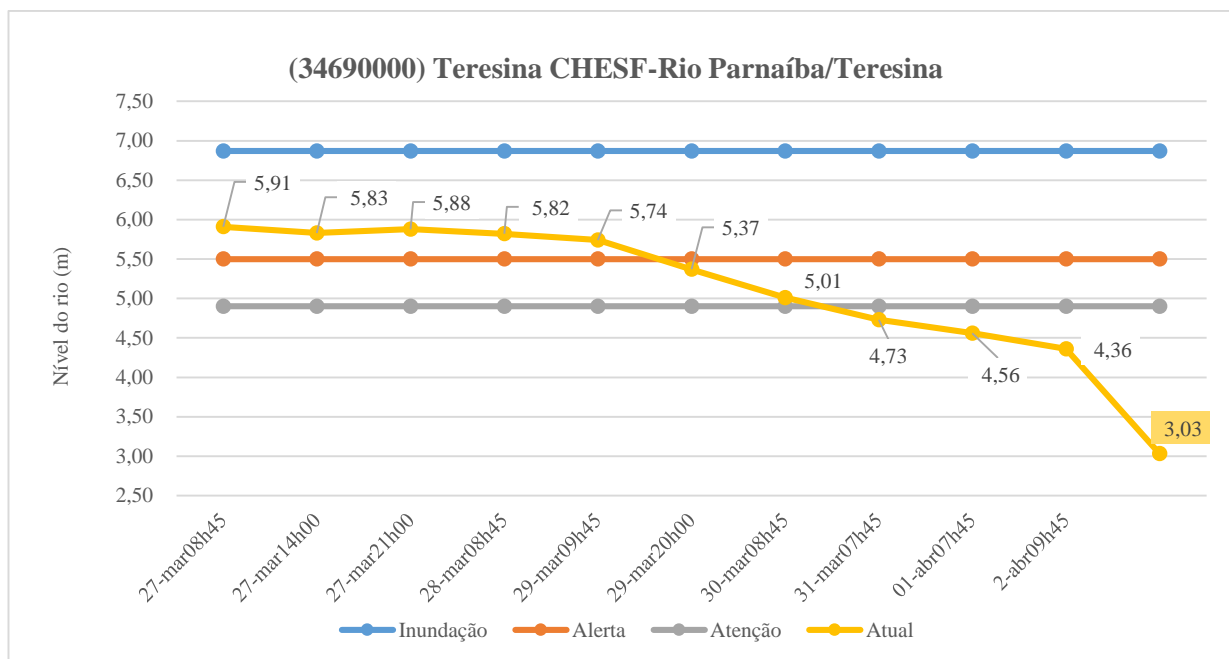


Esperantina: leve redução do nível do rio Longá neste ponto de monitoramento, encontrando-se abaixo da cota de inundação, neste ponto de monitoramento.



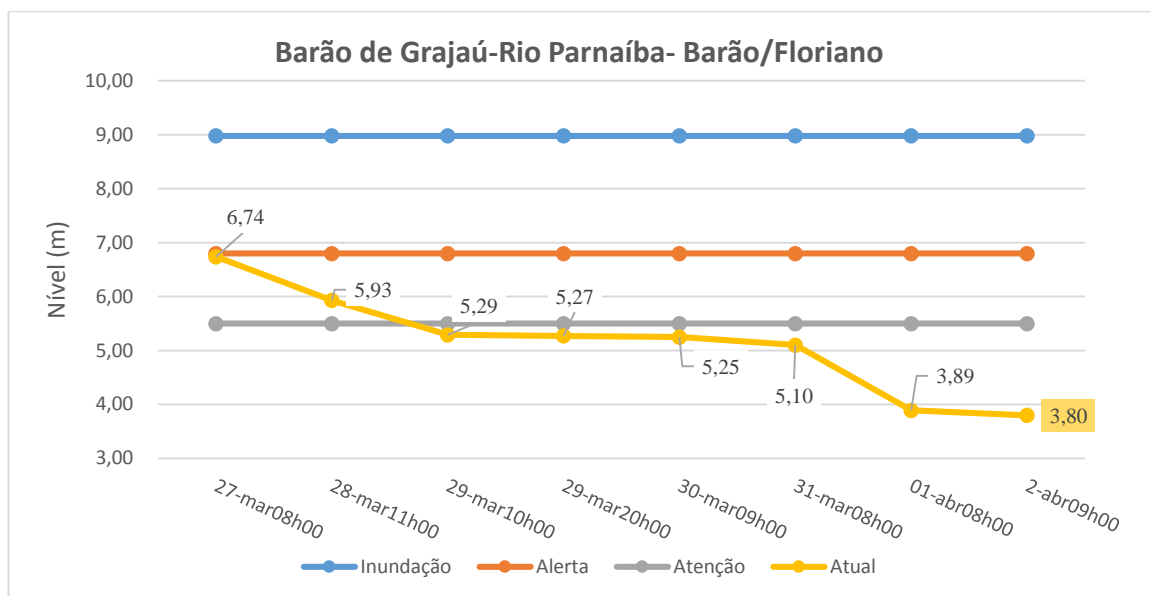
SEMAR/ANA (2020)  
Cotas de alerta: CPRM/RETE

**Cantinho II:** o nível do rio Poti continua em processo de redução, estando hoje, com cota bem abaixo da cota de atenção, neste ponto de monitoramento.



SEMAR/ANA (2020)  
Cotas de alerta: CPRM/RETE

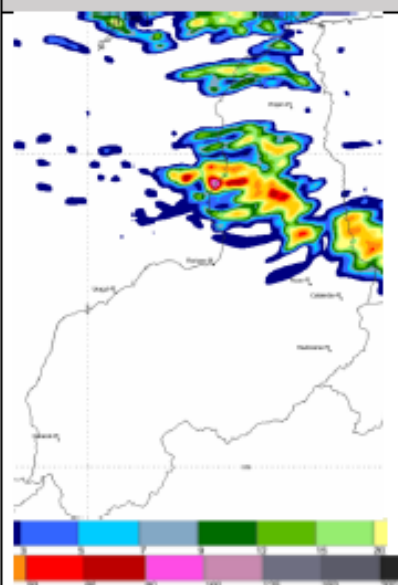
**Teresina CHESF:** redução de nível, estando abaixo da cota de atenção, neste ponto de monitoramento do rio Parnaíba



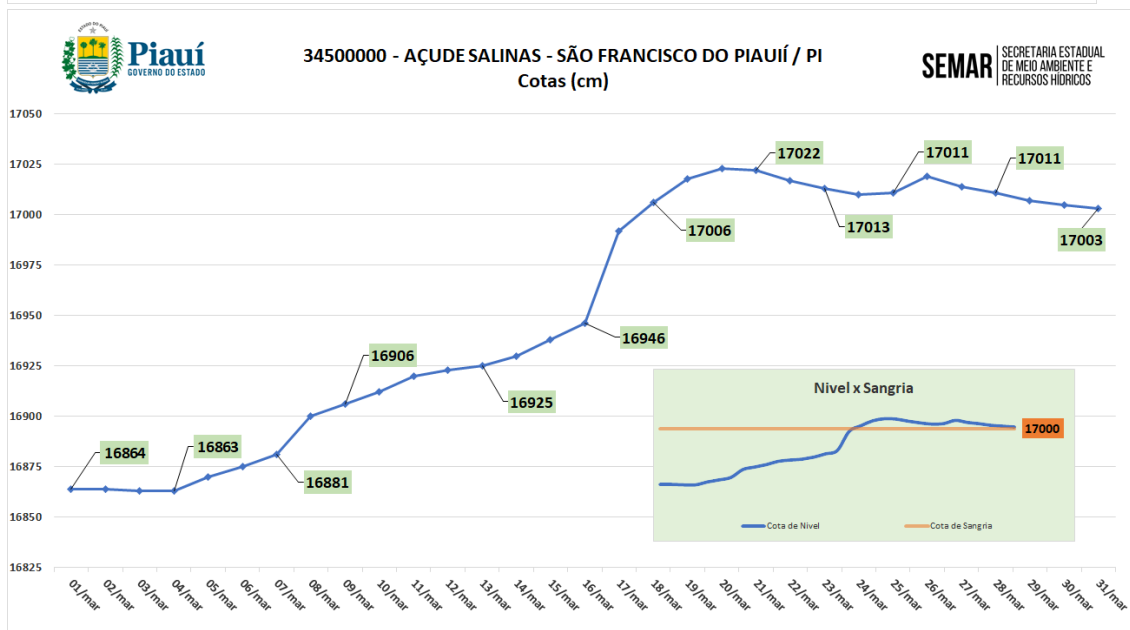
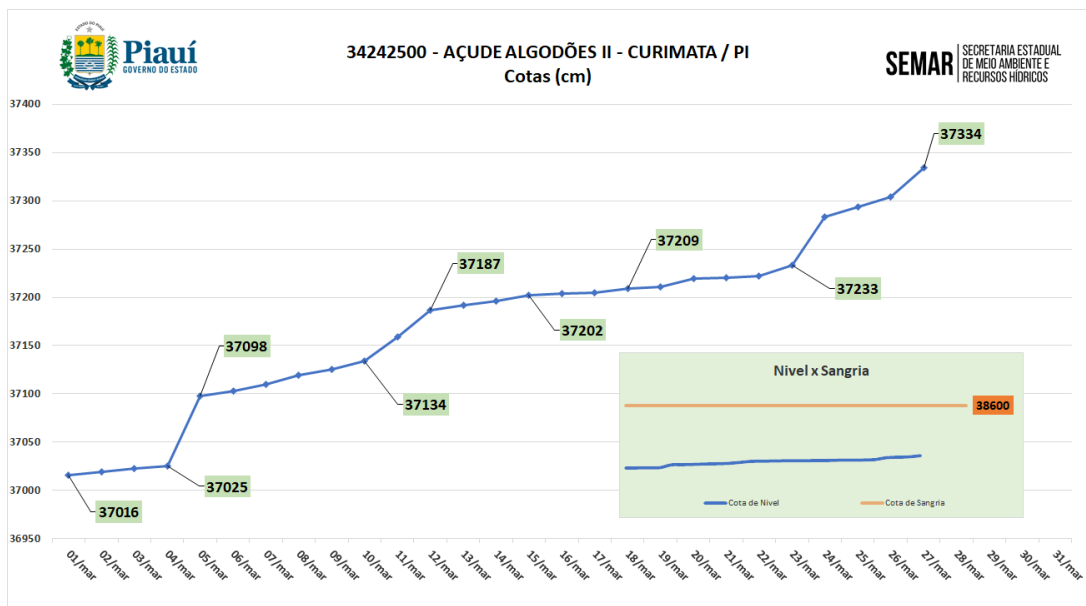
**SEMAR/ANA (2020)**  
**Cotas de alerta: CPRM/RETE**

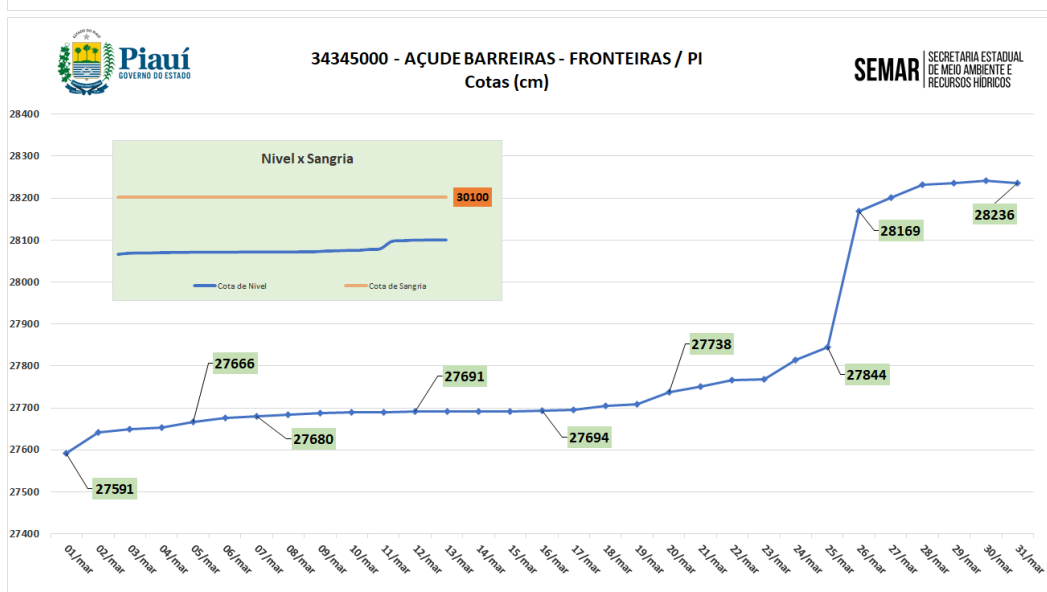
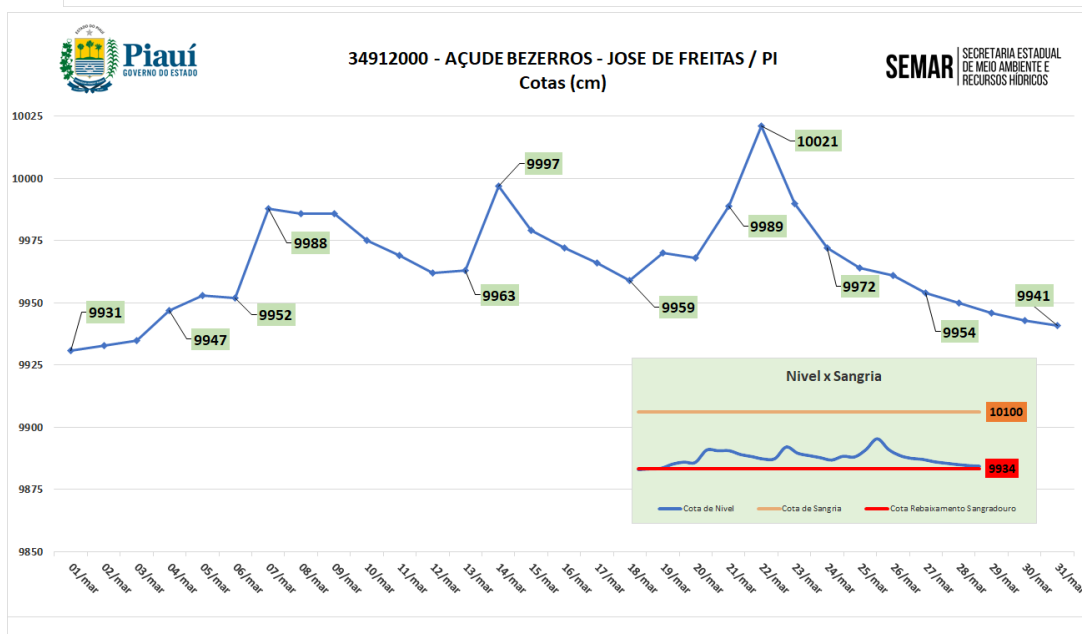
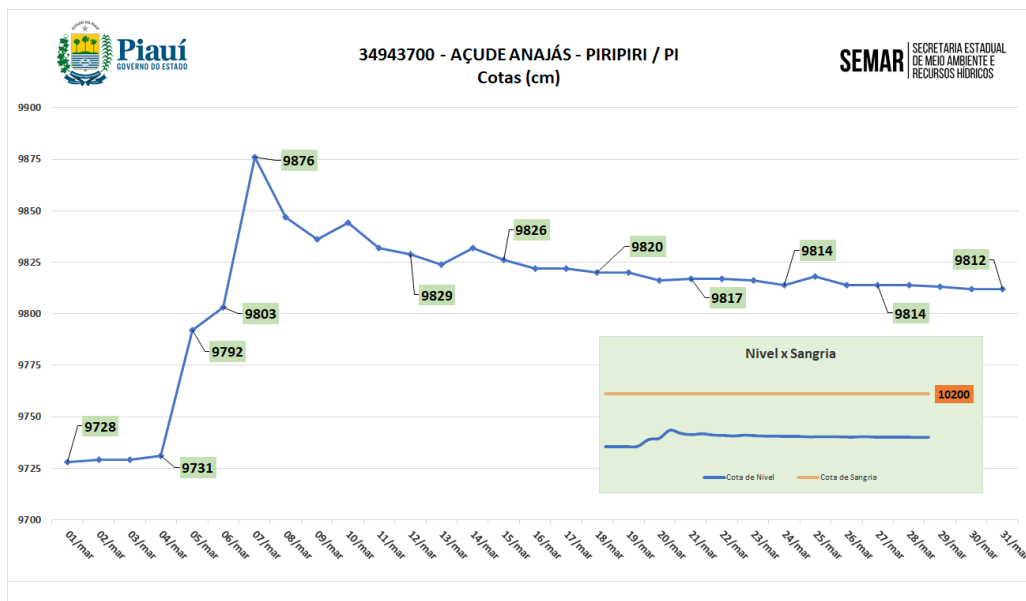
Barão de Grajaú/Floriano: redução de nível do rio Parnaíba, neste ponto de monitoramento, encontrando-se abaixo da cota de atenção.

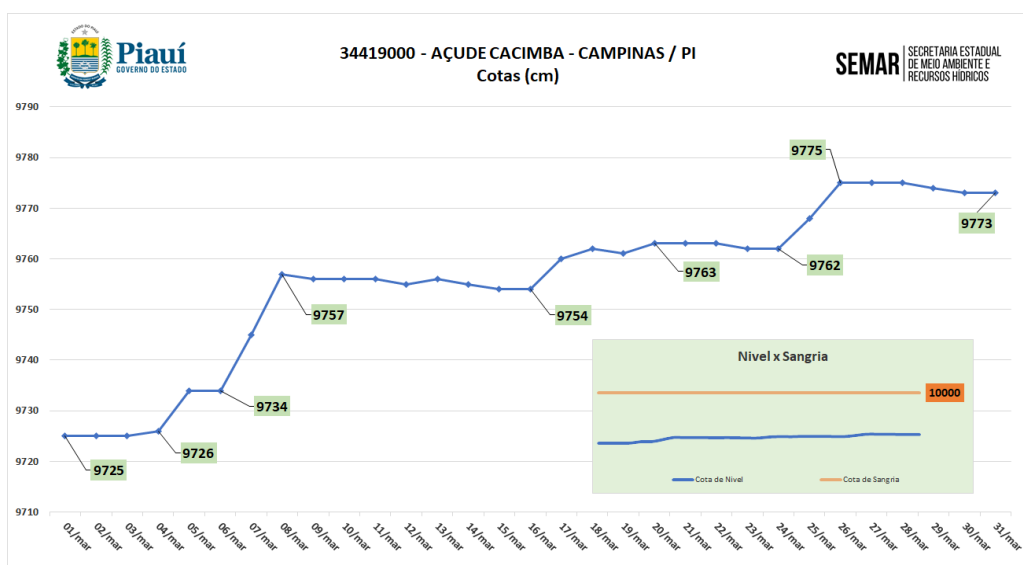
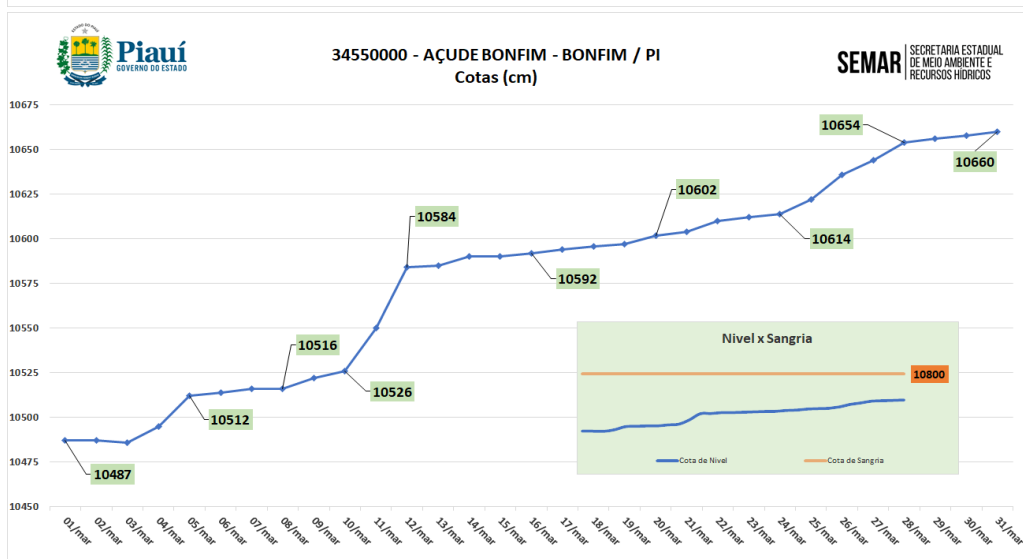
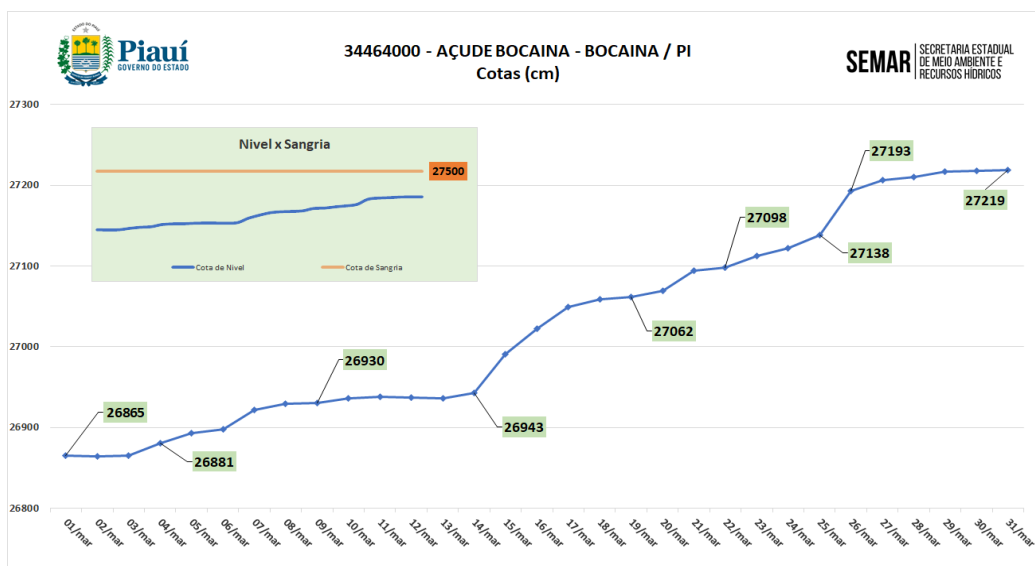
**PREVISÃO DE TEMPO PARA O ESTADO DO PIAUÍ**

<b>ESTADO E REGIÕES</b>	
<b>quinta-feira, 2 de abril de 2020</b>	
 <p>Áreas de cor cinza e rosa indicam chuva mais forte entre 02/04/2020 e 03/04/2020</p>	<p>No sul do estado, as chuvas estarão com menor intensidade e mais isoladas nestes próximos dias. Acumulados significativos devem acontecer no norte e centro-norte do estado, devido à atuação da Zona de Convergência Intertropical (ZCIT). Em grande parte do sul do Piauí, não deve chover entre 02/04 e 03/04. As áreas nas cores rosa e vermelha, no mapa ao lado, receberão maior acumulado de chuva.</p>
	<p><b>Norte</b> Nublado a parcialmente nublado com pancada de chuva isolada. Ventos: E-SW-NW; Fracos/moderados e rajadas; UR:45%; TMin:22°C; TMax:34°C.</p>
	<p><b>Centro-norte</b> Nublado a parcialmente nublado com chuva isolada. Ventos: E-NW-SW; Fracos/moderados e rajadas; UR: 55%; TMin:21°C; TMax:32°C.</p>
	<p><b>Sudeste</b> Parcialmente nublado com chuva isolada. Ventos: E-SW-NW; Fracos/moderados e rajadas. UR:50%. TMin:21°C; TMax:33°C.</p>
	<p><b>Sudoeste</b> Parcialmente nublado a claro com possibilidade de chuva isolada. Ventos: Fracos/ Moderados; E-SW-NW; UR:40%. Min:21°C; TMax:34°C.</p>
<p><b>TERESINA</b> –parcialmente nublado com chuva isolada. TMin:24°C; TMax:32°C; Ventos: E-NW/Fracos/; UR:60%;  <b>Litoral</b> – Parcialmente nublado a nublado com pancada de chuva a qualquer hora do dia. TMin:22°C; TMax:34°C; Ventos: NE/ Fracos/ moderados; UR:45%.</p>	
<b>sexta-feira, 3 de abril de 2020</b>	
<b>Norte</b>	Nublado com pancadas de chuva isolada. Ventos: E-NW-NE; fracos/; UR:55%; TMin:23°C; TMax:32°C.
<b>Centro-norte</b>	Nublado com pancadas de chuva isolada. Ventos: NW-SW Fracos/; UR: 50%; TMin:23°C; TMax: 33°C.
<b>Sudeste</b>	Claro a parcialmente nublado com chuva fraca e isolada. Ventos: E- NW-NE Fracos/ UR:40%. TMin:21°C; TMax:35°C
<b>Sudoeste</b>	Claro a parcialmente nublado com possibilidade de chuva fraca e isolada. Ventos: NE-NW; Fracos/. UR:40%. TMin:21°C; TMax:35°C.
<p><b>TERESINA</b> – Claro a parcialmente nublado com chuva isolada. TMin:24°C; TMax:32°C; Ventos: N/ Fracos/ UR:43%;  <b>Litoral</b> – parcialmente nublado com chuva a qualquer hora do dia. TMin: 25°C. TMax: 31°C; UR:70%. Ventos: NE/Fracos/moderados</p>	
<b>sábado, 4 de abril de 2020</b>	
<p><b>PIAUI</b> – Nublado a parcialmente nublado com pancada de chuva.. TMax: 34°C; TMin:20°C. Ventos: E-NW-NE/Fracos/moderados; UR:45%.  <b>Teresina</b> – Claro a parcialmente nublado com pancada de chuva.. TMin:24°C; TMax:33°C; Ventos: N/NE Fracos/ UR:45%;  <b>Litoral</b> – Parcialmente nublado a nublado com chuva à tarde e à noite. TMin:25°C. Max:31°C; UR:68%. Ventos:-E-NE/ Fracos/moderados;</p>	

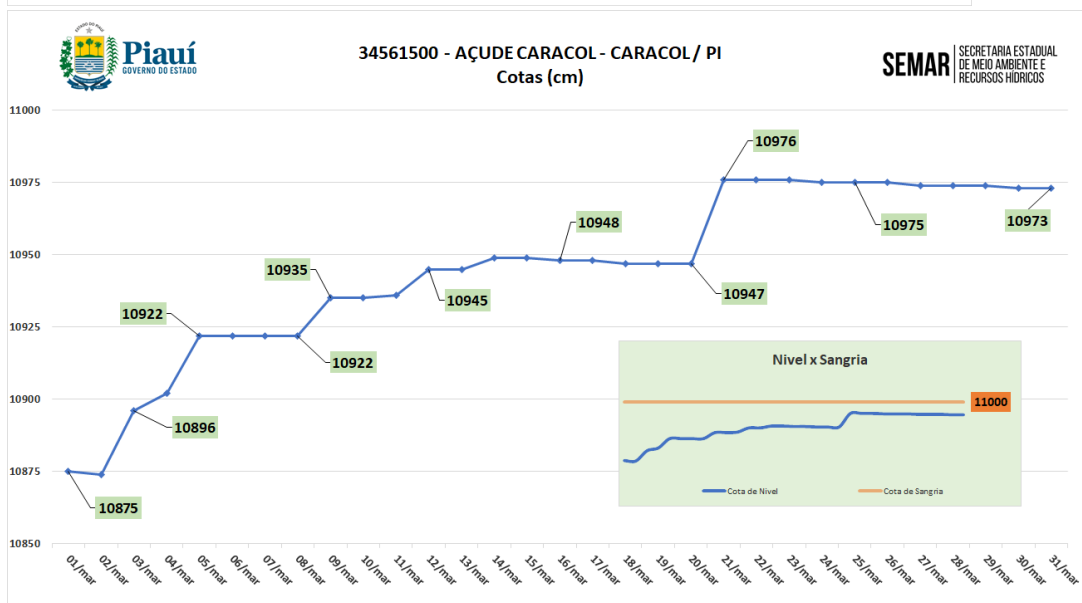
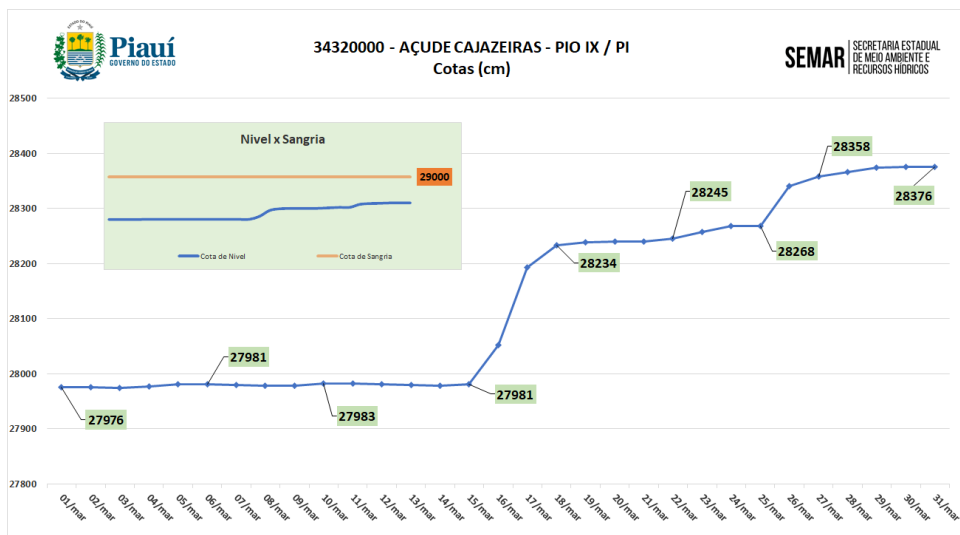
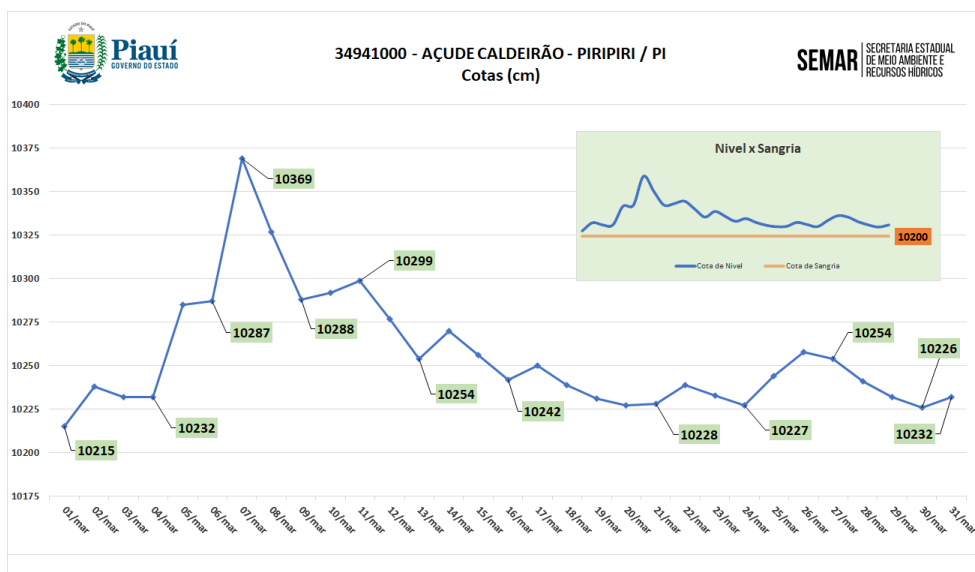
## EVOLUÇÃO DO NÍVEL DAS BARRAGENS

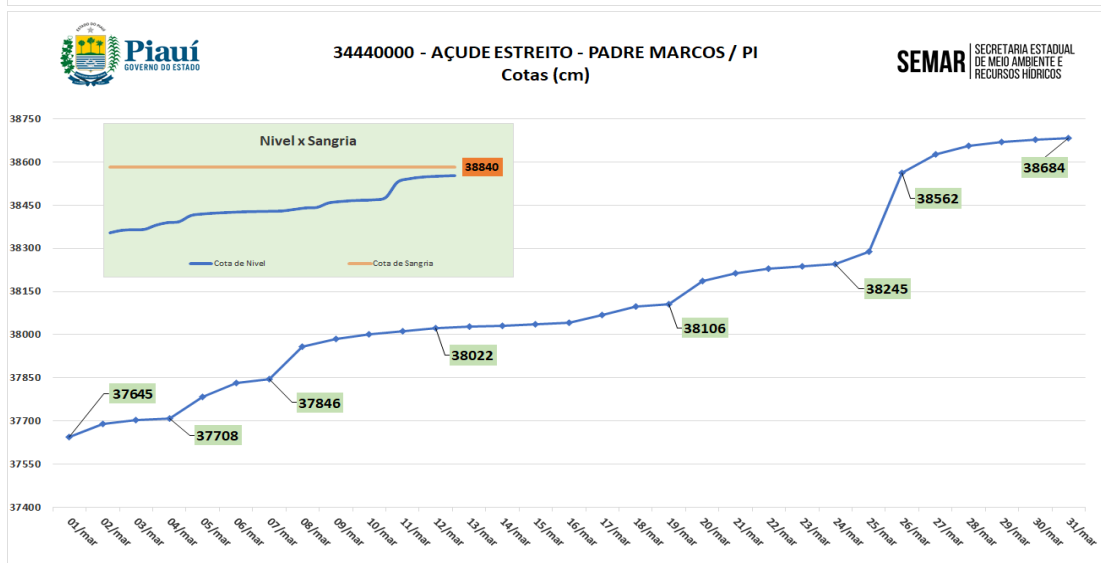
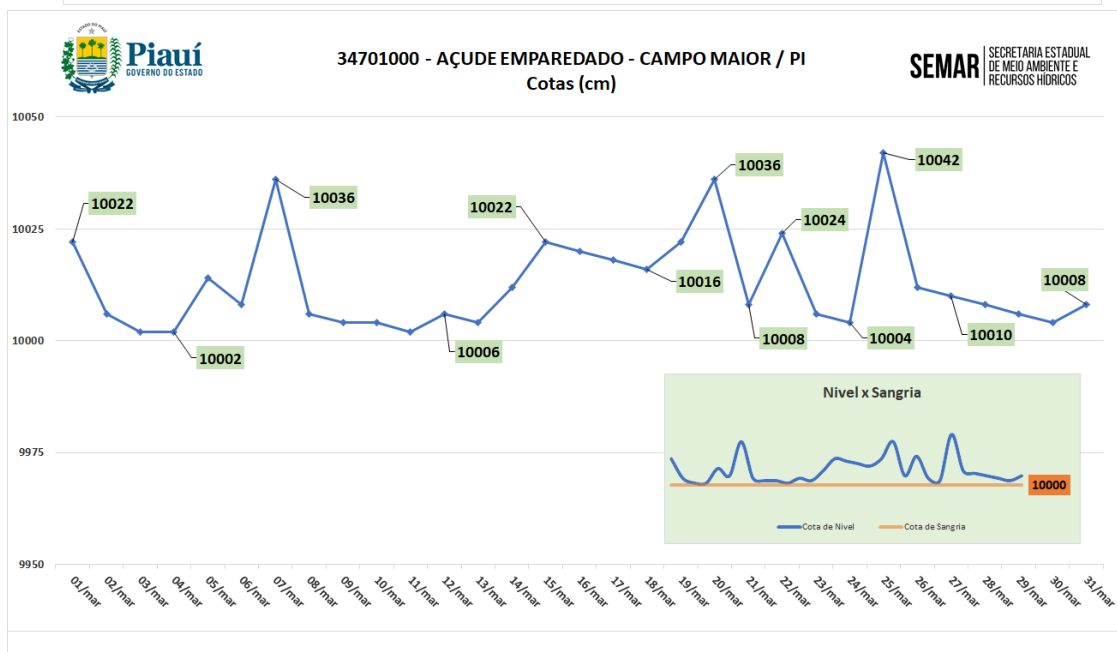
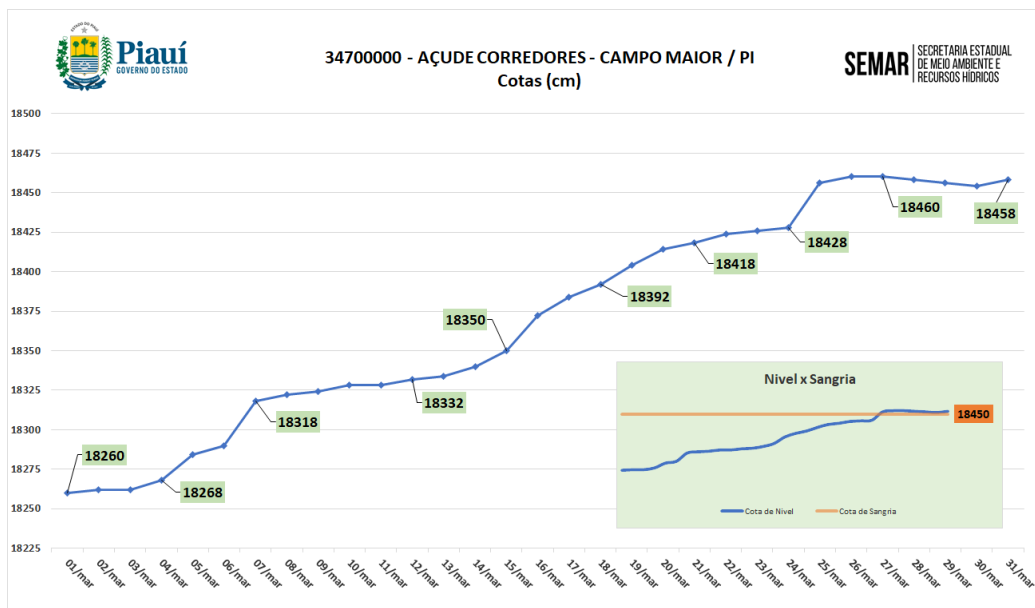


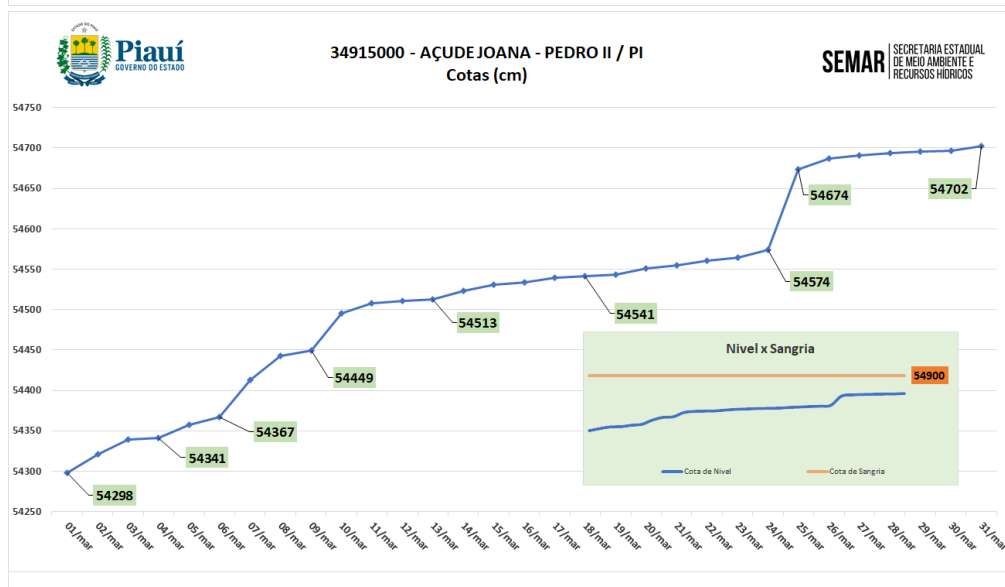
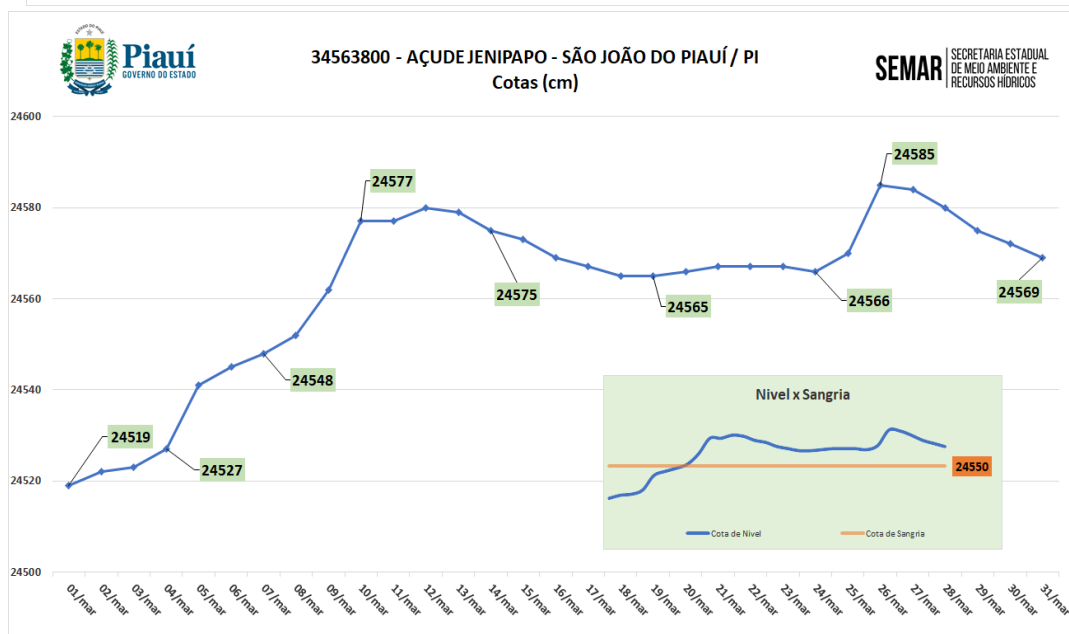
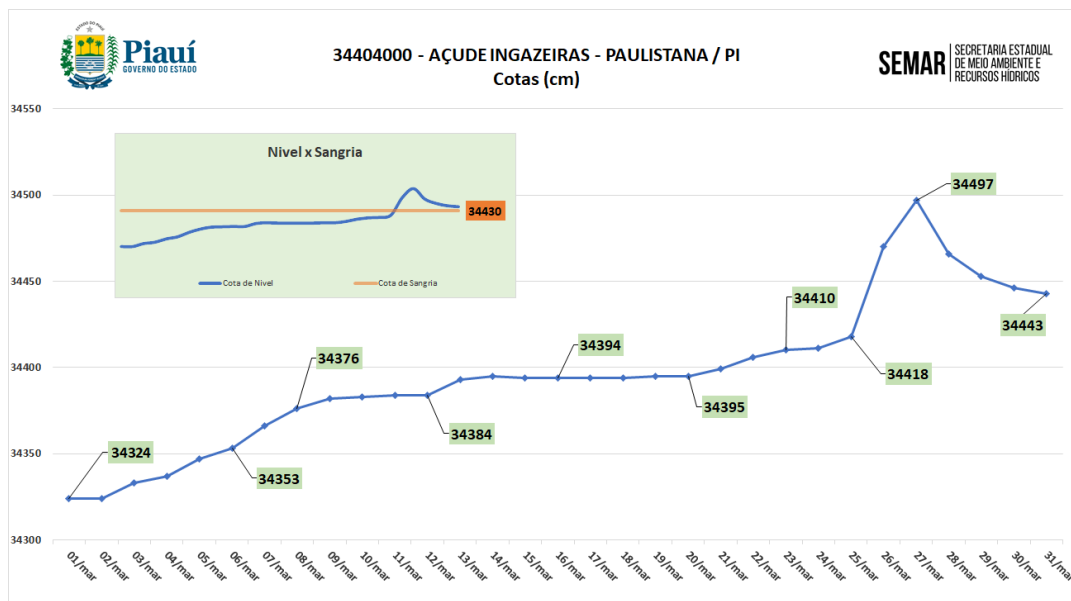


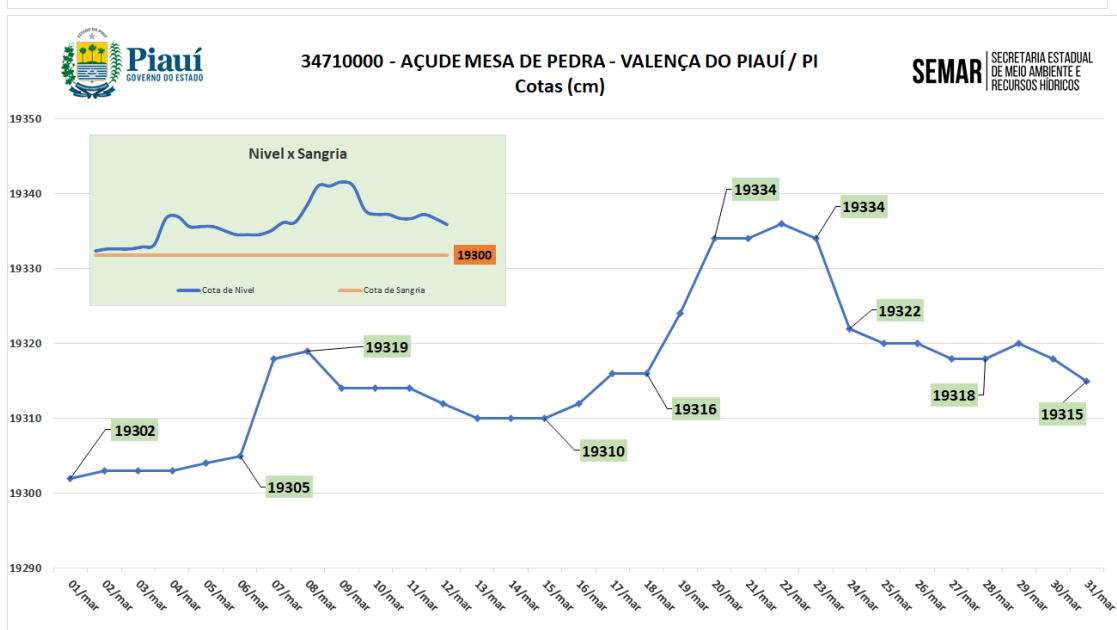
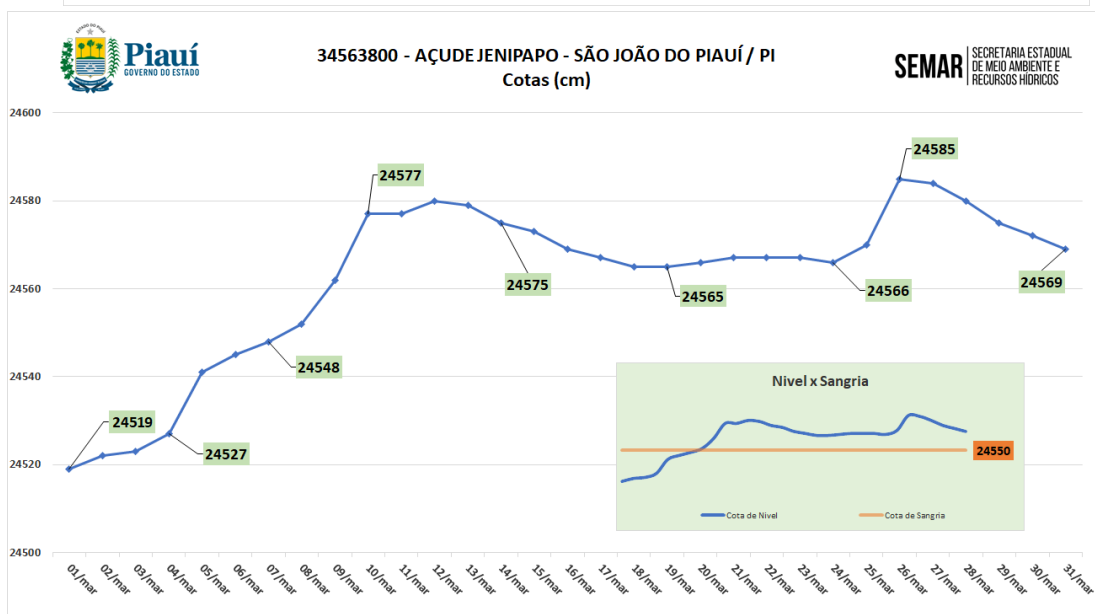
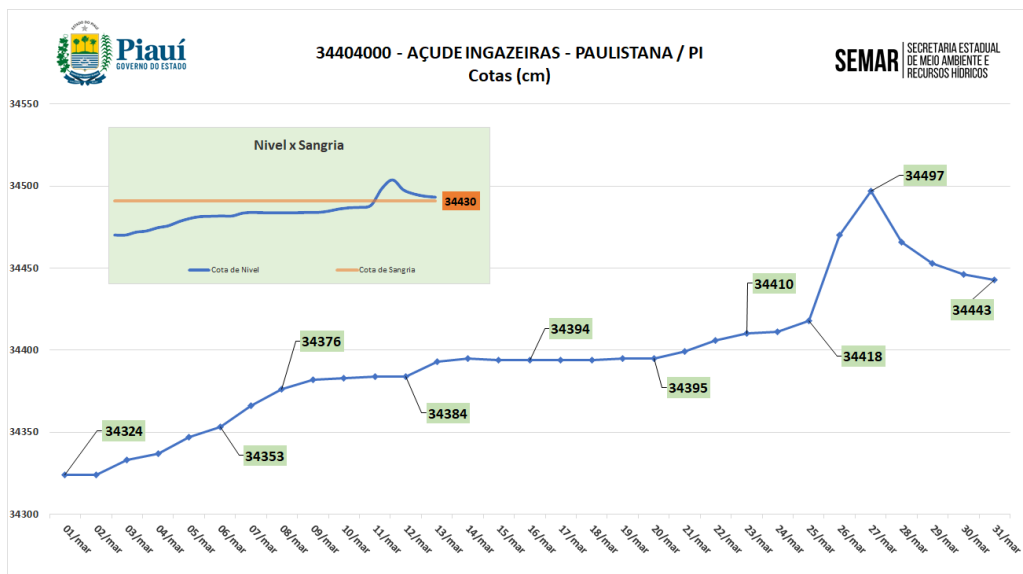


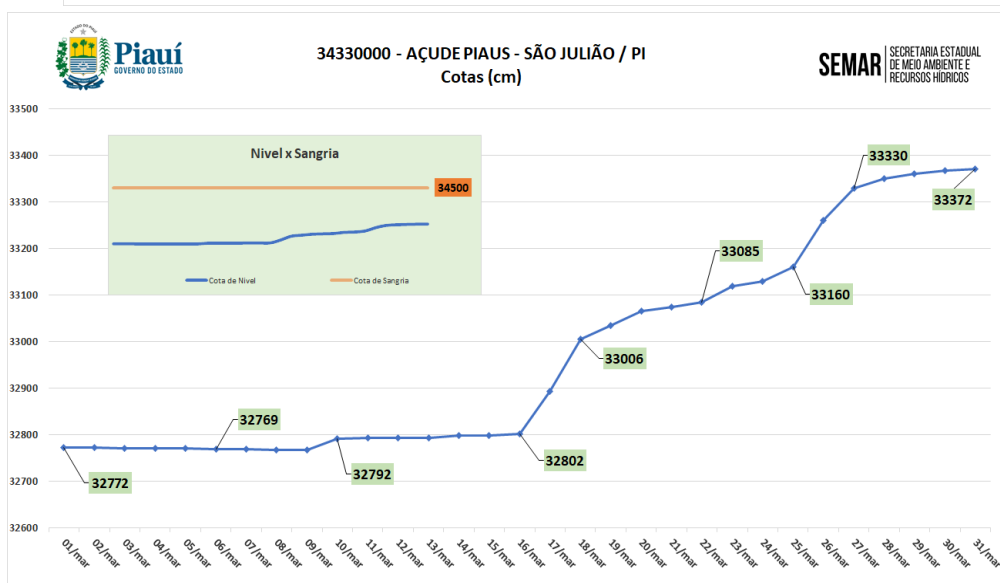
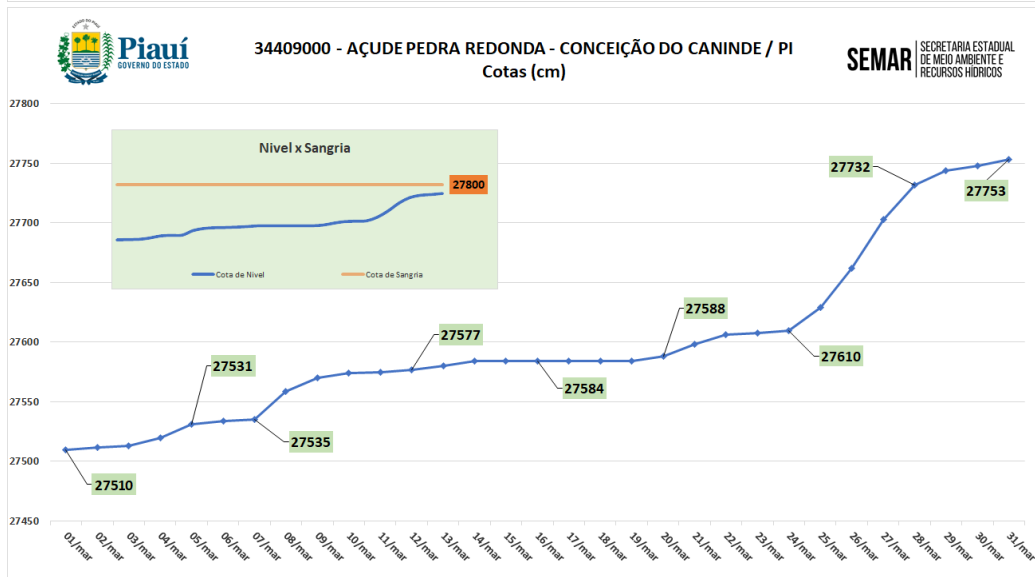
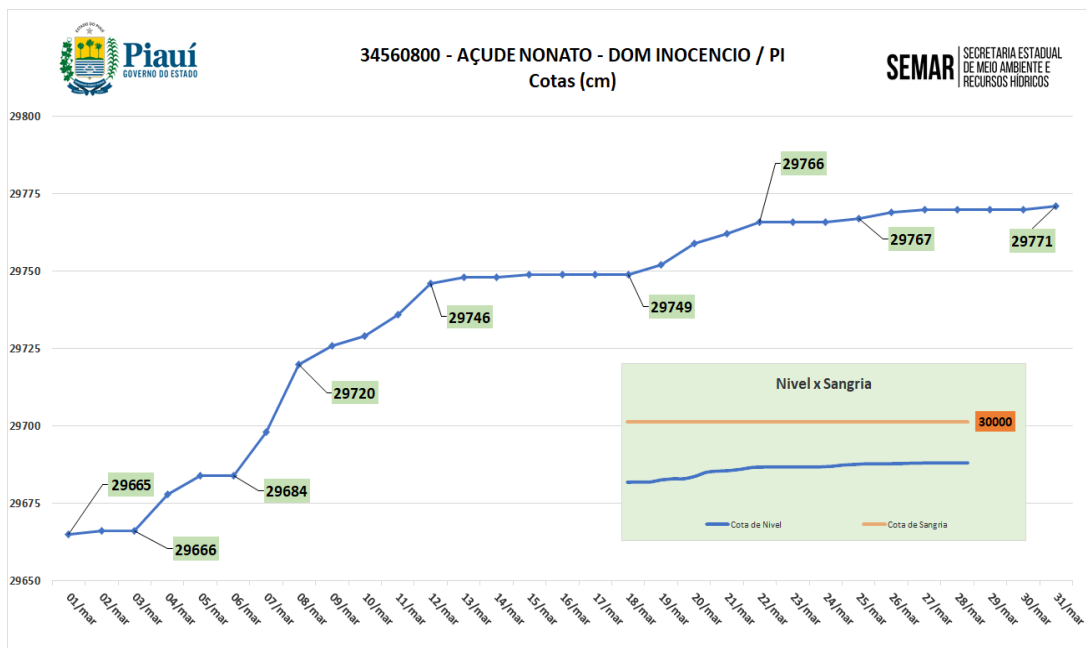


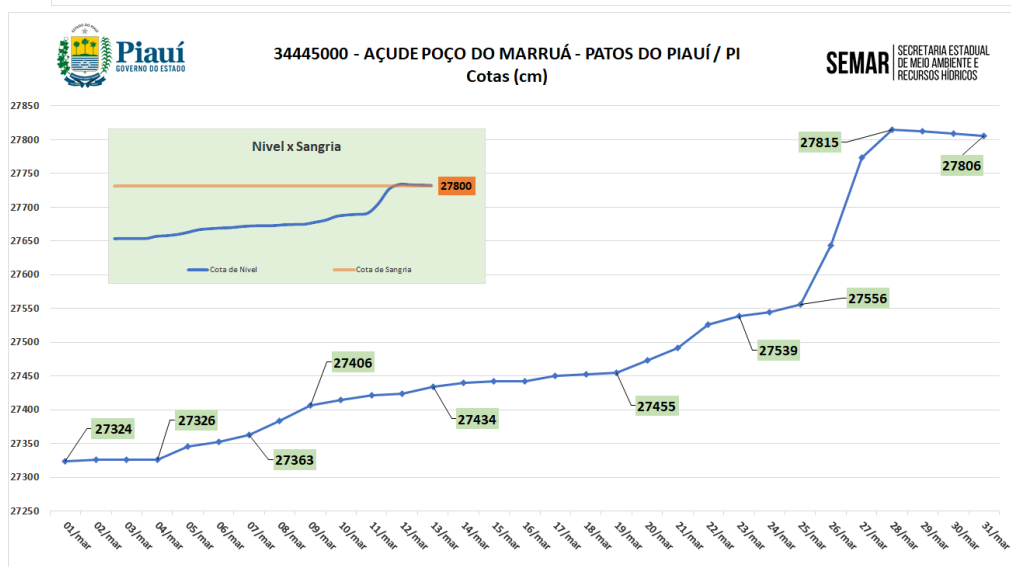
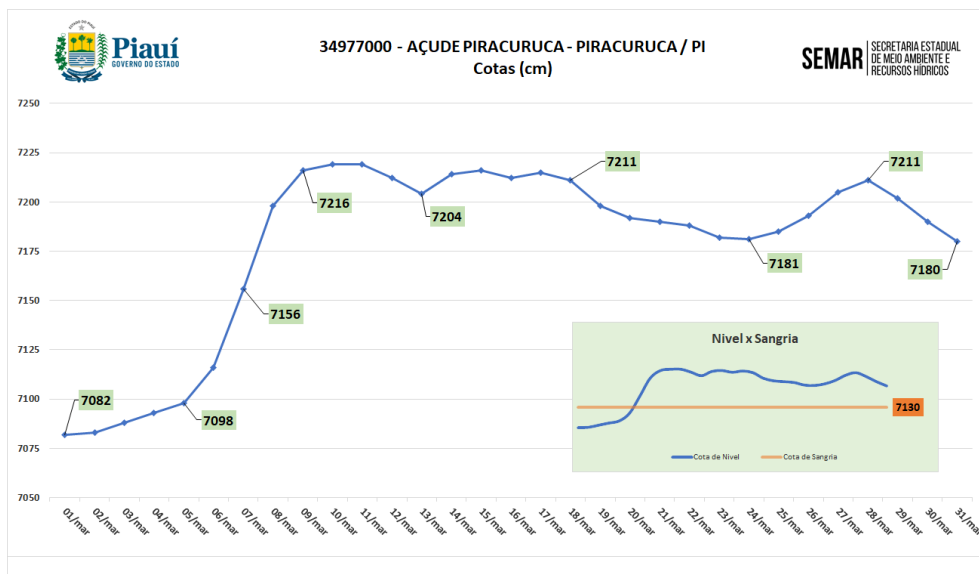


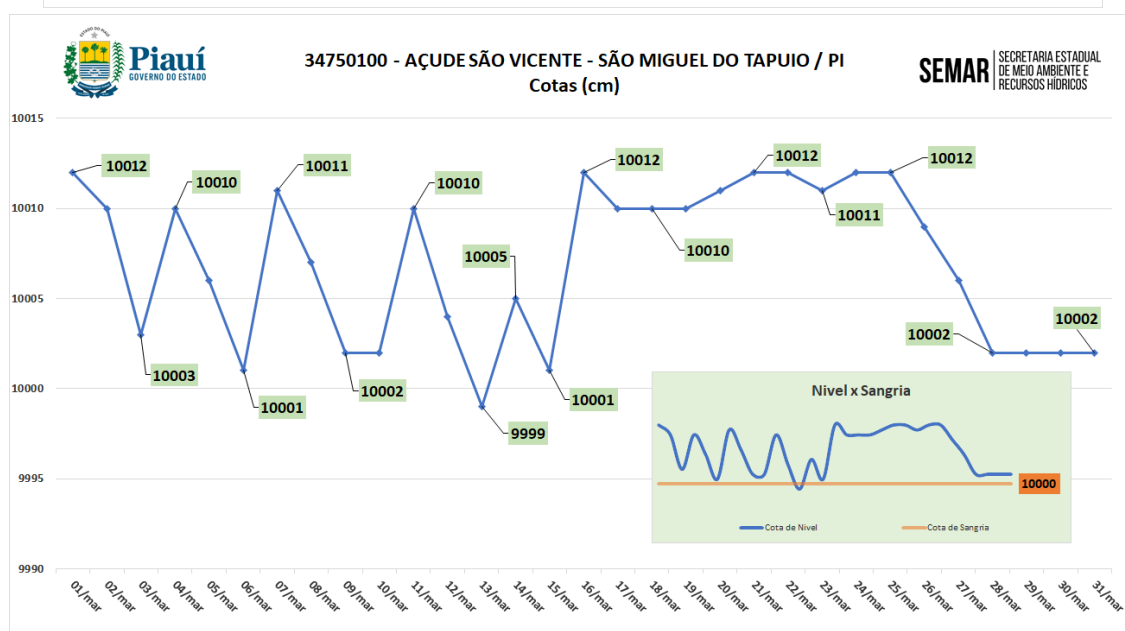
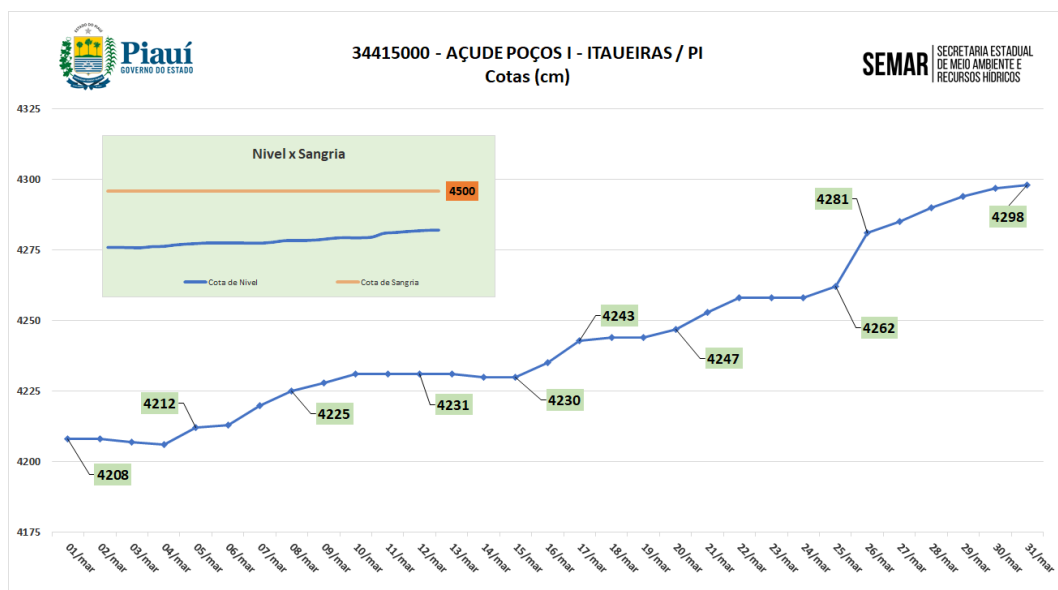












Veja também em:

<http://www.semar.pi.gov.br/previsao.php>

[http://www.semar.pi.gov.br/download/201912/SM10\\_9fed79cb26.pdf](http://www.semar.pi.gov.br/download/201912/SM10_9fed79cb26.pdf)