


BOLETIM HIDROMETEOROLÓGICO



Sala de Situação

JOSÉ WELLINGTON BARROSO DE ARAÚJO DIAS
Governador do Estado do Piauí

SÁDIA GONÇALVES CASTRO
Secretária de Estado do Meio Ambiente e Recursos Hídricos

LAYSSA MARIA SILVA MAIA ANDRADE
Diretora de Recursos Hídricos

MARCELO CHISTIAN SANTOS SILVA
Diretora de Gestão Hídricos

SÔNIA MARIA RIBEIRO FEITOSA
Gerente de Hidrometeorologia

Teresina, 10 de dezembro de 2019

Relatório dos Últimos Dados

✓ Nível (cm)

Código	Estação	Data / Hora	Último	4h	8h	12h	24h	96h
34040500	FAZENDA PARACATI II	10/12/2019 09:45	156.0	154.0	152.0	150.0	134.0	137.0
34060000	RIBEIRO GONÇALVES	10/12/2019 09:45	284.0	285.0	286.0	287.0	284.0	282.0
34070000	SÍTIO DO VELHO	10/12/2019 09:45	214.0	214.0	212.0	213.0	213.0	212.0
34080000	FORMOSA DO URUÇUI PRETO	21/05/2015 19:00	416.0	-	-	-	-	-
34090000	FAZENDA BANDEIRA	10/12/2019 09:45	314.0	313.0	313.0	312.0	308.0	312.0
34218080	UHE BOA ESPERANÇA BARRAMENTO	10/12/2019 10:00	29992.0	29992.0	29992.0	29993.0	29991.0	29995.0
34233000	REDEÇÃO DO GURGUÉIA	07/10/2013 19:45	164.0	-	-	-	-	161.0
34242500	AÇUDE ALGODÕES II	18/10/2019 07:00	37002.0	-	-	-	37006.0	37018.0
34251000	CRISTINO CASTRO II	10/12/2019 09:30	99.0	93.0	92.0	92.0	92.0	91.0
34270000	BARRA DO LANCE	10/12/2019 09:45	100.0	104.0	112.0	131.0	101.0	119.0
34320000	AÇUDE CAJAZEIRAS	10/12/2019 07:00	27984.0	-	-	-	27985.0	27987.0
34330000	AÇUDE PIAUS	06/12/2019 07:00	32715.0	-	-	-	32716.0	32719.0
34340000	PONTE DA ITAUEIRA	10/12/2019 09:45	212.0	212.0	213.0	215.0	237.0	200.0
34345000	AÇUDE BARREIRAS	10/12/2019 07:00	275100.0	-	-	-	27601.0	27602.0
34404000	AÇUDE INGAZEIRAS	10/12/2019 07:00	34135.0	-	-	-	34136.0	34137.0
34409000	AÇUDE PEDRA REDONDA	31/07/2019 07:00	27100.0	-	-	-	27100.0	27100.0
34415000	AÇUDE POÇOS I	07/12/2019 07:00	4226.0	-	-	-	4227.0	4222.0
34419000	AÇUDE CACIMBA	07/12/2019 07:00	9705.0	-	-	-	9706.0	9708.0
34440000	AÇUDE ESTREITO	06/07/2019 07:00	37800.0	-	-	-	37801.0	37804.0
34445000	AÇUDE POÇO DO MARRUÁ	03/09/2019 07:00	27302.0	-	-	-	27303.0	27307.0
34464000	AÇUDE BOCAINA	08/12/2019 07:00	26666.0	-	-	-	26667.0	26670.0
34471000	SANTA CRUZ DO PIAUÍ II	10/12/2019 10:00	126.0	127.0	127.0	127.0	127.0	127.0
34479000	FAZENDA TALHADA II	10/12/2019 09:45	193.0	194.0	194.0	194.0	198.0	197.0
34500000	AÇUDE SALINAS	10/12/2019 07:00	16821.0	-	-	-	16821.0	16822.0
34550000	AÇUDE BONFIM	10/12/2019 07:00	10396.0	-	-	-	10397.0	10401.0
34560800	AÇUDE NONATO	14/09/2019 07:00	29743.0	-	-	-	29744.0	29746.0
34561500	AÇUDE CARACOL	23/09/2019 07:00	10601.0	-	-	-	10601.0	10603.0
34563200	AÇUDE PETRÔNIO PORTELA	10/12/2019 07:00	29061.0	-	-	-	29062.0	29064.0
34563800	AÇUDE JENIPAPO	07/09/2019 07:00	24301.0	-	-	-	24302.0	24303.0
34564000	SÃO JOÃO DO PIAUÍ	29/03/2018 07:45	26.0	24.0	26.0	24.0	24.0	25.0
34600000	FRANCISCO AYRES	10/12/2019 09:45	181.0	182.0	175.0	164.0	79.0	110.0
34660000	FAZENDA VENEZA	10/12/2019 09:45	154.0	154.0	155.0	155.0	166.0	193.0
34690000	TERESINA - CHESF	10/12/2019 09:45	205.0	209.0	214.0	221.0	244.0	234.0
34700000	AÇUDE CORREDORES	09/12/2019 07:00	18184.0	-	-	-	18182.0	18184.0
34701000	AÇUDE EMPAREDADO	09/12/2019 07:00	9866.0	-	-	-	9858.0	9864.0
34710000	AÇUDE MESA DE PEDRA	10/12/2019 07:00	19183.0	-	-	-	19183.0	19184.0
34742000	BEBEDOURO	10/12/2019 09:00	136.0	137.0	136.0	136.0	134.0	135.0
34750000	FAZENDA BOA ESPERANÇA	10/12/2019 09:45	71.0	71.0	71.0	71.0	71.0	74.0
34750100	AÇUDE SÃO VICENTE	09/12/2019 07:00	9868.0	-	-	-	9869.0	9871.0
34770000	PRATA DO PIAUÍ	10/12/2019 09:15	25.0	25.0	27.0	26.0	28.0	45.0
34775000	AÇUDE TABOQUINHA	10/12/2019 07:00	29751.0	-	-	-	29752.0	29754.0
34789000	FAZENDA CANTINHO II	10/12/2019 09:30	186.0	187.0	188.0	189.0	190.0	163.0
34800000	TERESINA - CEA	06/07/2019 09:00	188.0	187.0	185.0	184.0	-	194.0
34879500	LUZILÂNDIA	10/12/2019 09:15	186.0	184.0	182.0	180.0	176.0	164.0
34912000	AÇUDE BEZERRAS	10/12/2019 07:00	9818.0	-	-	-	9818.0	9820.0
34915000	AÇUDE JOANA	18/09/2019 07:00	54302.0	-	-	-	54302.0	54303.0
34930000	FAZENDA ALEGRIA	10/12/2019 09:45	68.0	68.0	68.0	68.0	68.0	70.0
34933000	PEDRA BRANCA	10/12/2019 09:45	88.0	87.0	87.0	90.0	90.0	91.0
34936000	PEDRINHAS	10/12/2019 09:45	162.0	162.0	162.0	162.0	161.0	165.0
34940000	ESPERANTINA	10/12/2019 09:45	202.0	207.0	207.0	206.0	200.0	203.0
34941000	AÇUDE CALDEIRÃO	10/12/2019 07:00	10002.0	-	-	-	10003.0	-
34943700	AÇUDE ANAJÁS	09/12/2019 07:00	9650.0	-	-	-	9650.0	9653.0
34976000	PIRACURUCA	10/12/2019 09:45	235.0	235.0	236.0	237.0	235.0	235.0
34977000	AÇUDE PIRACURUCA	10/12/2019 07:00	7012.0	-	-	-	7012.0	7015.0
34979000	SANGRADOURO	10/12/2019 06:30	37.0	-	-	-	36.0	36.0
34980000	TINGUIS	10/12/2019 09:45	152.0	152.0	151.0	151.0	150.0	151.0

Referências

- ⚠ Sem Informação Atualizada
- ⚠ Sem dado de referência
- ⚠ Abaixo da cota de déficit hídrico ou da permanência de 90%
- ⚠ Estado normal
- ⚠ Acima da cota de atenção ou da permanência de 10%
- ⚠ Acima da cota de alerta
- ⚠ Acima da cota de emergência
- ⚠ Rio Cortado (-999,1)
- ⚠ Rio Seco (-999,2)
- ⚠ Estações que nunca tiveram transmissões

Informações úteis

- * Os dados são disponibilizados no horário de Brasília sem considerar a horário de verão (UTC-3).
- * A chuva é medida em mm, o nível em cm, e a vazão em m³/s.
- * A situação apresentada refere à última hora transmitida.
- * O prazo para considerar a informação atualizada é de 96 horas.
- * Para as referências para situações de atenção considera-se cotas acima da permanência de 10% ou prioritariamente, quando disponíveis, informações levantadas em campo.
- * As referências para situações de alerta e emergência, quando disponíveis, somente são consideradas a partir de informações levantadas em campo.
- * Clicar nos elementos da legenda para filtrar as situações de referência.

✓ **Vazão (m³/s)**

Código	Estação	Data / Hora	Último	4h	8h	12h	24h	96h
34040500	FAZENDA PARACATI II	10/12/2019 09:45	135.8	134.1	132.5	130.8	117.6	120.1
34060000	RIBEIRO GONÇALVES	29/11/2019 14:45	131.4	131.4	-	-	126.0	123.3
34070000	SÍTIO DO VELHO	10/12/2019 09:45	141.4	141.4	138.2	139.8	139.8	138.2
34080000	FORMOSA DO URUÇUI PRETO	14/05/2015 11:30	15.0	15.2	15.3	15.4	15.8	18.0
34090000	FAZENDA BANDEIRA	10/12/2019 09:45	23.4	23.1	23.1	22.9	21.9	22.9
34218080	UHE BOA ESPERANÇA BARRAMENTO	10/12/2019 10:00	-	-	-	-	-	-
34251000	CRISTINO CASTRO II	10/12/2019 09:30	1.1	0.8	0.8	0.8	0.8	0.7
34270000	BARRA DO LANCE	10/12/2019 09:45	1.9	2.5	3.7	6.5	2.1	4.7
34340000	PONTE DA ITAUEIRA	10/12/2019 09:45	0.0	0.0	0.0	0.1	4.0	-
34471000	SANTA CRUZ DO PIAUÍ II	10/12/2019 10:00	0.6	0.7	0.7	0.7	0.7	0.7
34564000	SÃO JOÃO DO PIAUÍ	02/04/2018 14:15	0.1	0.1	4.1	0.8	0.1	4.1
34600000	FRANCISCO AYRES	10/12/2019 09:45	50.5	51.2	46.8	40.3	5.0	15.1
34660000	FAZENDA VENEZA	10/12/2019 09:45	325.2	325.2	327.5	327.5	353.7	423.0
34690000	TERESINA - CHESF	10/12/2019 09:45	244.2	254.7	268.2	287.7	357.1	325.9
34742000	BEBEDOURO	29/11/2019 15:00	0.0	0.0	0.0	-	-	0.0
34750000	FAZENDA BOA ESPERANÇA	10/12/2019 09:45	0.0	0.0	0.0	0.0	0.0	0.0
34770000	PRATA DO PIAUÍ	10/12/2019 09:15	0.9	0.9	1.2	1.0	1.4	5.4
34789000	FAZENDA CANTINHO II	10/12/2019 09:30	132.9	134.1	135.4	136.7	138.0	104.9
34800000	TERESINA - CEA	29/11/2019 07:00	-	-	-	-	-	-
34879500	LUZILÂNDIA	10/12/2019 09:15	440.8	434.4	428.0	421.6	409.1	372.6
34930000	FAZENDA ALEGRIA	25/06/2019 03:30	0.0	0.0	0.0	0.0	0.0	0.1
34940000	ESPERANTINA	29/11/2019 14:45	0.4	0.4	-	-	0.4	-
34976000	PIRACURUCA	10/12/2019 09:45	1.0	1.0	1.2	1.4	1.0	1.0
34979000	SANGRADOURO	10/12/2019 06:30	0.2	-	-	-	0.2	0.2
34980000	TINGUIS	10/12/2019 09:45	6.1	6.1	5.9	5.9	5.7	5.9

Referências

- ⬇ Sem Informação Atualizada
- ⬇ Sem dado de referência
- ⬇ Abaixo da Permanência (90%)
- ⬇ Normal (10% - 90%)
- ⬇ Acima da permanência de 10%
- ⬇ Estações que nunca tiveram transmissões

Informações úteis

- * Os dados são disponibilizados no horário de Brasília sem considerar a horário de verão (**UTC-3**).
- * A chuva é medida em mm, o nível em cm, e a vazão em m³/s.
- * A situação apresentada refere à última hora transmitida.
- * O prazo para considerar a informação atualizada é de 96 horas.
- * Clicar nos elementos da legenda para filtrar as situações de referência.

✓ **Precipitação Acumulada (mm)**

Código	Estação	Data / Hora	Último	4h	8h	12h	24h	96h
34040500	FAZENDA PARACATI II	10/12/2019 09:45	0.0	0.0	0.0	0.0	0.2	6.2
34060000	RIBEIRO GONÇALVES	10/12/2019 09:45	0.0	0.0	0.0	0.0	20.2	20.4
34070000	SÍTIO DO VELHO	10/12/2019 09:45	0.0	0.0	0.0	0.0	0.0	0.0
34080000	FORMOSA DO URUÇUI PRETO	10/12/2019 09:45	0.0	0.0	0.0	0.0	2.8	19.0
34090000	FAZENDA BANDEIRA	10/12/2019 09:45	0.0	0.0	0.0	0.0	6.2	6.2
34218080	UHE BOA ESPERANÇA BARRAMENTO	10/12/2019 10:00	-	-	-	-	-	-
34233000	REDENÇÃO DO GURGUÉIA	10/12/2019 09:45	0.0	0.0	0.0	0.0	0.0	4.6
34251000	CRISTINO CASTRO II	10/12/2019 09:30	0.0	0.0	0.0	0.0	0.6	20.6
34270000	BARRA DO LANCE	10/12/2019 09:45	0.0	0.0	0.0	0.2	11.4	12.0
34340000	PONTE DA ITAUEIRA	10/12/2019 09:45	0.0	0.0	0.0	0.0	0.2	22.4
34471000	SANTA CRUZ DO PIAUÍ II	10/12/2019 10:00	0.0	0.0	0.0	0.0	0.0	16.0
34479000	FAZENDA TALHADA II	10/12/2019 09:45	0.0	0.0	0.0	0.0	3.0	33.6
34564000	SÃO JOÃO DO PIAUÍ	10/12/2019 09:15	0.0	0.0	0.0	0.0	0.6	35.6
34600000	FRANCISCO AYRES	10/12/2019 09:45	0.0	0.0	0.0	0.0	5.4	39.4
34660000	FAZENDA VENEZA	10/12/2019 09:45	0.0	0.0	0.0	0.0	14.2	36.0
34690000	TERESINA - CHESF	10/12/2019 09:45	0.0	0.0	0.0	0.0	0.0	0.8
34742000	BEBEDOURO	10/12/2019 09:00	0.0	0.0	0.0	0.0	2.6	2.6
34750000	FAZENDA BOA ESPERANÇA	10/12/2019 09:45	0.0	0.0	0.0	0.0	0.0	0.0
34770000	PRATA DO PIAUÍ	10/12/2019 09:15	0.0	0.0	0.0	0.0	0.0	1.0
34789000	FAZENDA CANTINHO II	10/12/2019 09:30	0.0	0.0	0.0	0.0	0.0	14.6
34800000	TERESINA - CEA	06/07/2019 09:00	0.0	0.0	0.0	0.0	0.0	0.0
34879500	LUZILÂNDIA	10/12/2019 09:15	0.0	0.0	0.0	0.0	3.4	5.2
34930000	FAZENDA ALEGRIA	10/12/2019 09:45	0.0	0.0	0.0	0.0	0.0	0.0
34933000	PEDRA BRANCA	10/12/2019 09:45	0.0	0.0	0.0	2.2	6.0	6.0
34936000	PEDRINHAS	10/12/2019 09:45	0.0	0.0	0.0	0.6	0.6	0.6
34940000	ESPERANTINA	10/12/2019 09:45	0.0	0.2	0.2	0.4	28.2	28.2
34976000	PIRACURUCA	10/12/2019 09:45	0.0	0.0	0.0	0.2	21.6	21.6
34979000	SANGRADOURO	10/12/2019 09:15	0.0	0.0	0.0	0.0	0.8	0.8
34980000	TINGUIS	10/12/2019 09:45	0.0	0.0	0.0	0.0	2.8	2.8

Referências


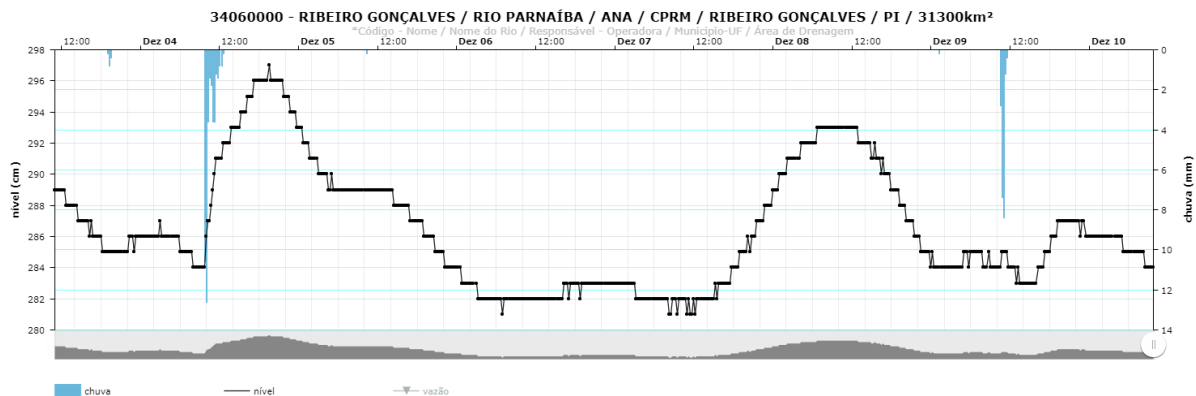
- ⬇ Sem Informação Atualizada
- ⬇ Sem Chuva
- ⬇ Muito fraca (< 5mm)
- ⬇ Fraca (>= 5 a 10mm)
- ⬇ Moderada (>= 10 a 20mm)
- ⬇ Forte (>= 20 a 40mm)
- ⬇ Muito forte (>= 40mm)
- ⬇ Estações que nunca tiveram transmissões

Informações úteis

- * Os dados são disponibilizados no horário de Brasília sem considerar a horário de verão (**UTC-3**).
- * A chuva é medida em mm, o nível em cm, e a vazão em m³/s.
- * A situação apresentada refere à última hora transmitida.
- * O prazo para considerar a informação atualizada é de 96 horas.
- * Clicar nos elementos da legenda para filtrar as situações de referência.

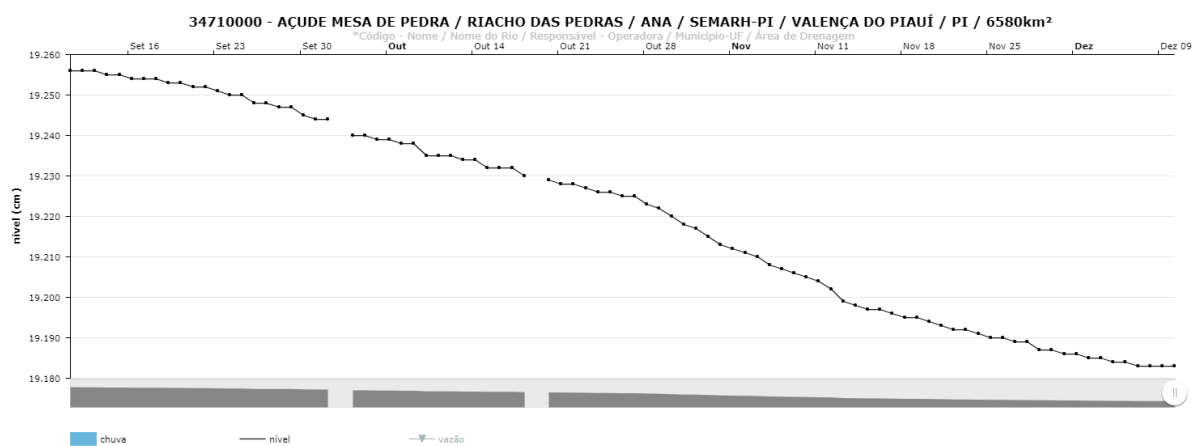
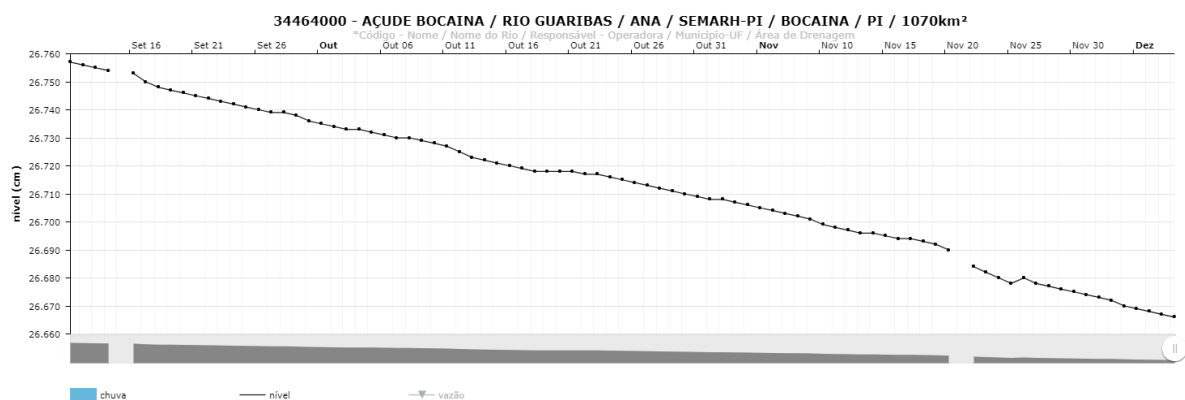
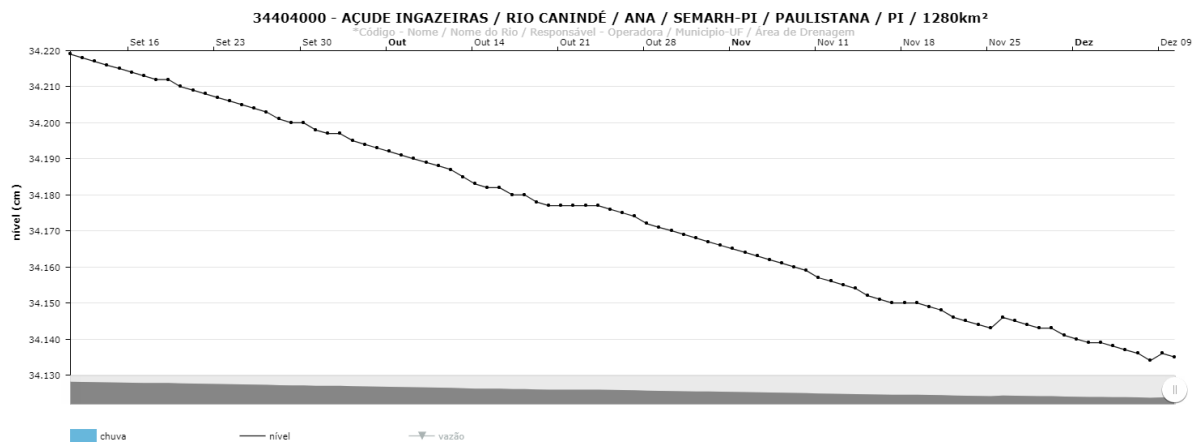
Fonte: Agência Nacional das Águas – ANA, disponível em:
<http://www.snirh.gov.br/gestorpcd/ultimosDados.aspx>

Demonstrativos dos Dados da PCD



Fonte: Agência Nacional das Águas – ANA, disponível em:
<http://www.snirh.gov.br/gestorpcd/ultimosDados.aspx>

Comportamentos dos Açudes (Período Seco)



Fonte: Agência Nacional das Águas – ANA, disponível em:

<http://www.snirh.gov.br/gestorpcd/ultimosDados.aspx>

LOCALIZAÇÃO DAS ESTAÇÕES

Código	Estação	Município	Estado	Sigla Resp.	Rio
34040500	FAZENDA PARACATI II	RIBEIRO GONÇALVES	PI	ANA	PARNAÍBA
34080000	FORMOSA DO URUÇUÍ PRETO	BAIXA GRANDE DO RIBEIRO	PI	ANA	URUÇUÍ PRETO
34090000	FAZENDA BANDEIRA	URUÇUÍ	PI	ANA	URUÇUÍ PRETO
34218080	UHE BOA ESPERANÇA BARRAMENTO	GUADALUPE	PI	CHESF	PARNAÍBA
34219080	UHE BOA ESPERANÇA JUSANTE	GUADALUPE	PI	CHESF	PARNAÍBA
34233000	REDENÇÃO DO GURGUÉIA	REDENÇÃO DO GURGUÉIA	PI	ANA	GURGUÉIA
34251000	CRISTINO CASTRO II	CRISTINO CASTRO	PI	ANA	GURGUÉIA
34270000	BARRA DO LANCE	JERUMENHA	PI	ANA	GURGUÉIA
34340000	PONTE DA ITAUEIRA	FLORIANO	PI	ANA	ITAUEIRA
34471000	SANTA CRUZ DO PIAUÍ II	SANTA CRUZ DO PIAUÍ	PI	ANA	ITAIM
34479000	FAZENDA TALHADA II	OEIRAS	PI	ANA	CANIDÉ
34564000	SÃO JOÃO DO PIAUÍ	SÃO JOÃO DO PIAUÍ	PI	ANA	PIAUÍ
34600000	FRANCISCO AYRES	FRANCISCO AYRES	PI	ANA	CANINDÉ
34660000	FAZENDA VENEZA	PALMEIRAS	PI	ANA	PARNAÍBA
34690000	TERESINA - CHESF	TERESINA	PI	ANA	PARNAÍBA
34742000	BEBEDOURO	BURITI DOS MONTES	PI	ANA	
34750000	FAZENDA BOA ESPERANÇA	CASTELO DO PIAUÍ	PI	ANA	POTI
34770000	PRATA DO PIAUÍ	PRATA DO PIAUÍ	PI	ANA	POTI
34789000	FAZENDA CANTINHO II	TERESINA	PI	ANA	POTI
34800000	TERESINA - CEA	TERESINA	PI	SEMAR-PI	POTI
34879500	LUZILÂNDIA	LUZILÂNDIA	PI	ANA	PARNAÍBA
34930000	FAZENDA ALEGRIA	BARRAS	PI	ANA	LONGÁ
34933000	PEDRA BRANCA	BARRAS	PI	ANA	MARATAOAN
34936000	PEDRINHAS	BARRAS	PI	ANA	MARATAOAN
34940000	ESPERANTINA	ESPERANTINA	PI	ANA	LONGÁ
34976000	PIRACURUCA	PIRACURUCA	PI	ANA	PIRACURUCA
34979000	SANGRADOURO	SÃO JOÃO DA FRONTEIRA	PI	ANA	
34980000	TINGUIS	SÃO JOSÉ DO DIVINO	PI	ANA	LONGÁ

