



Piauí
GOVERNO DO ESTADO

BOLETIM DIÁRIO DE FOCOS DE CALOR

Data: 18/ 10/ 2017

SEMAR
Secretaria Estadual
de Meio Ambiente e
Recursos Hídricos

COMITÊ ESTADUAL DE PREVENÇÃO E
COMBATE A INCÊNDIOS FLORESTAIS E
CONTROLE DE QUEIMADAS



Este boletim foi elaborado com base nas informações disponíveis na página do site do INPE. www.inpe.br/queimadas



Luiz Henrique Sousa de Carvalho - Ziza Carvalho

Secretário de Estado do Meio Ambiente e Recursos Hídricos

Carlos Antônio Moura Fé

Superintendente de Meio Ambiente/SEMAR-PI

Coordenador Técnico do PROCERRADO-PI

Carlos Eduardo da Silva

Coordenador de Prevenção e Combate
aos Incêndios Florestais e Controle de Queimadas/SEMAR-PI

Samuel Campêlo de Vasconcelos Maia

Consultor Individual Especialista em Prevenção e Combate a Incêndios
Florestais PROCERRADO-PI

Natanael de Araújo da Silva

Consultor Individual Especialista em Geoprocessamento PROCERRADO-PI

SEMAR

Secretaria do Meio Ambiente e Recursos Hídricos do Estado do Piauí
Rua 13 de maio, nº 307, Centro/Norte, 5º andar, CEP.: 64001-150 Teresina-PI
Tel.: (86) 3216-2038/2039/2040 – email: secsemar@semar.pi.gov.br

Focos de Calor no Piauí

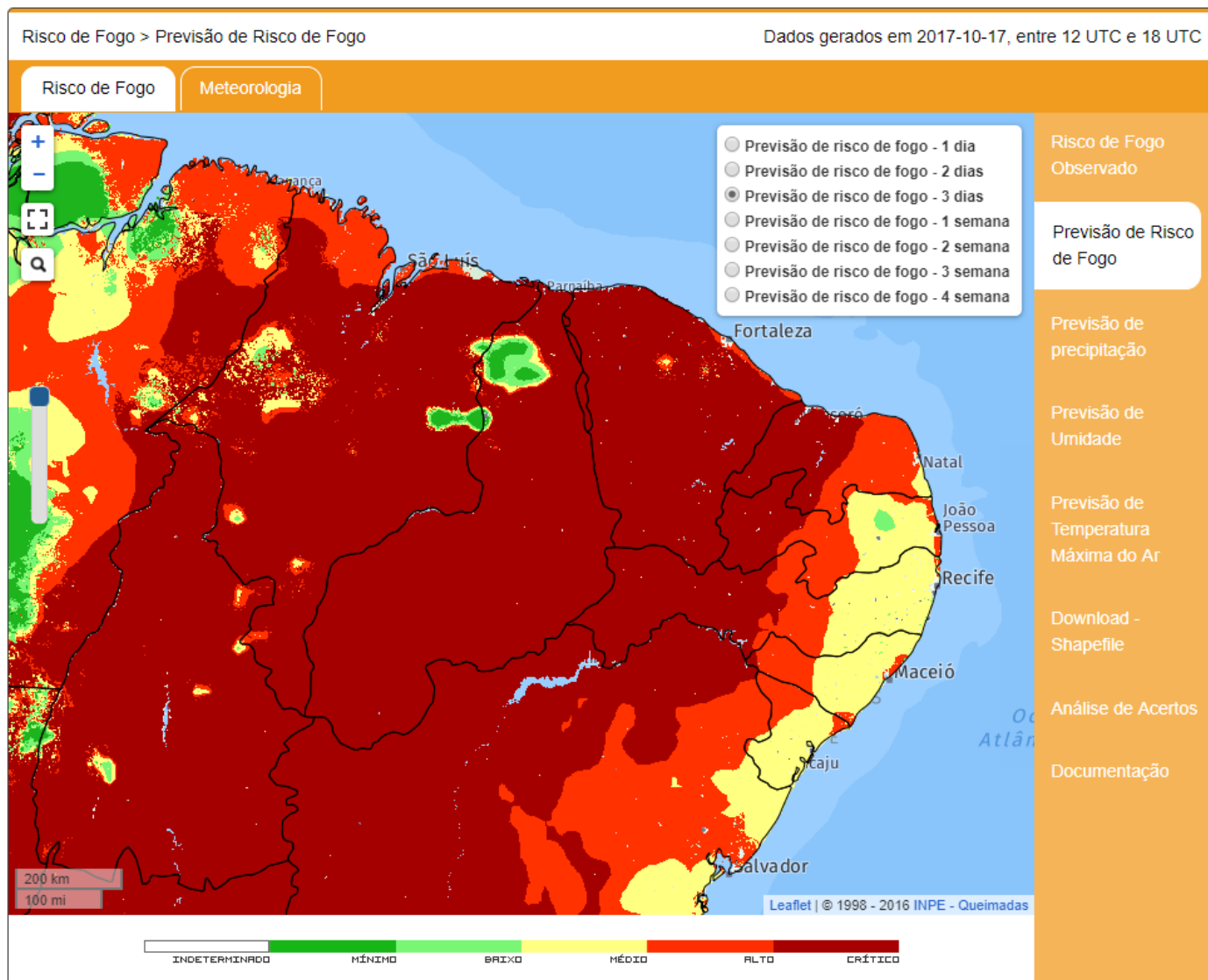
| PIAUÍ | | | | | | | | | | | | | |
|---------------------------------------|-----|-----|-----|-------|------|-------|-------|------|------|------|-----|-----|-------|
| Ano | Jan | Fev | Mar | Abril | Maio | Junho | Julho | Ago | Set | Out | Nov | Dez | Total |
| 2017 | 85 | 24 | 25 | 25 | 50 | 193 | 643 | 1572 | 3422 | 1433 | | | 7472 |
| MUNICÍPIOS PRIORITÁRIOS DO PROCERRADO | | | | | | | | | | | | | |
| Ano/2017 | Jan | Fev | Mar | Abril | Maio | Junho | Julho | Ago | Set | Out | Nov | Dez | Total |
| BAIXA GRANDE DO RIBEIRO | 1 | 0 | 2 | 10 | 12 | 15 | 24 | 102 | 257 | 62 | | | 485 |
| CURRAIS | 0 | 0 | 0 | 2 | 0 | 6 | 12 | 12 | 59 | 29 | | | 120 |
| PALMEIRA DO PIAUÍ | 0 | 0 | 0 | 0 | 0 | 0 | 0 | 19 | 20 | 25 | | | 64 |
| RIBEIRO GONÇALVES | 1 | 2 | 1 | 2 | 1 | 6 | 51 | 98 | 180 | 24 | | | 366 |
| SANTA FILOMENA | 0 | 0 | 1 | 0 | 0 | 12 | 13 | 55 | 194 | 34 | | | 309 |
| URUÇUI | 1 | 2 | 9 | 4 | 4 | 39 | 76 | 190 | 501 | 78 | | | 904 |
| TOTAL | 3 | 4 | 13 | 18 | 17 | 78 | 176 | 476 | 1211 | 252 | | | 2248 |

| Município com maiores índices de focos de calor. (18/10/2017) | | Quantidade |
|---|-------------------------|------------|
| 1 | Morro Cabeça No Tempo | 89 |
| 2 | Uruçuí | 78 |
| 3 | Manoel Emídio | 68 |
| 4 | Gilbués | 64 |
| 5 | Baixa Grande Do Ribeiro | 62 |
| 6 | Corrente | 62 |
| 7 | Tamboril Do Piauí | 53 |
| 8 | Cristalândia Do Piauí | 46 |
| 9 | Cristino Castro | 43 |
| 10 | Santa Filomena | 34 |

Obs.: Conforme informações sobre as condições meteorológicas descritas neste boletim, observa-se o elevado risco de ocorrência de incêndios florestais para os municípios acima relacionados na tabela com informações disponíveis sobre os maiores índices de focos de calor para o Estado do Piauí.

Risco de Fogo

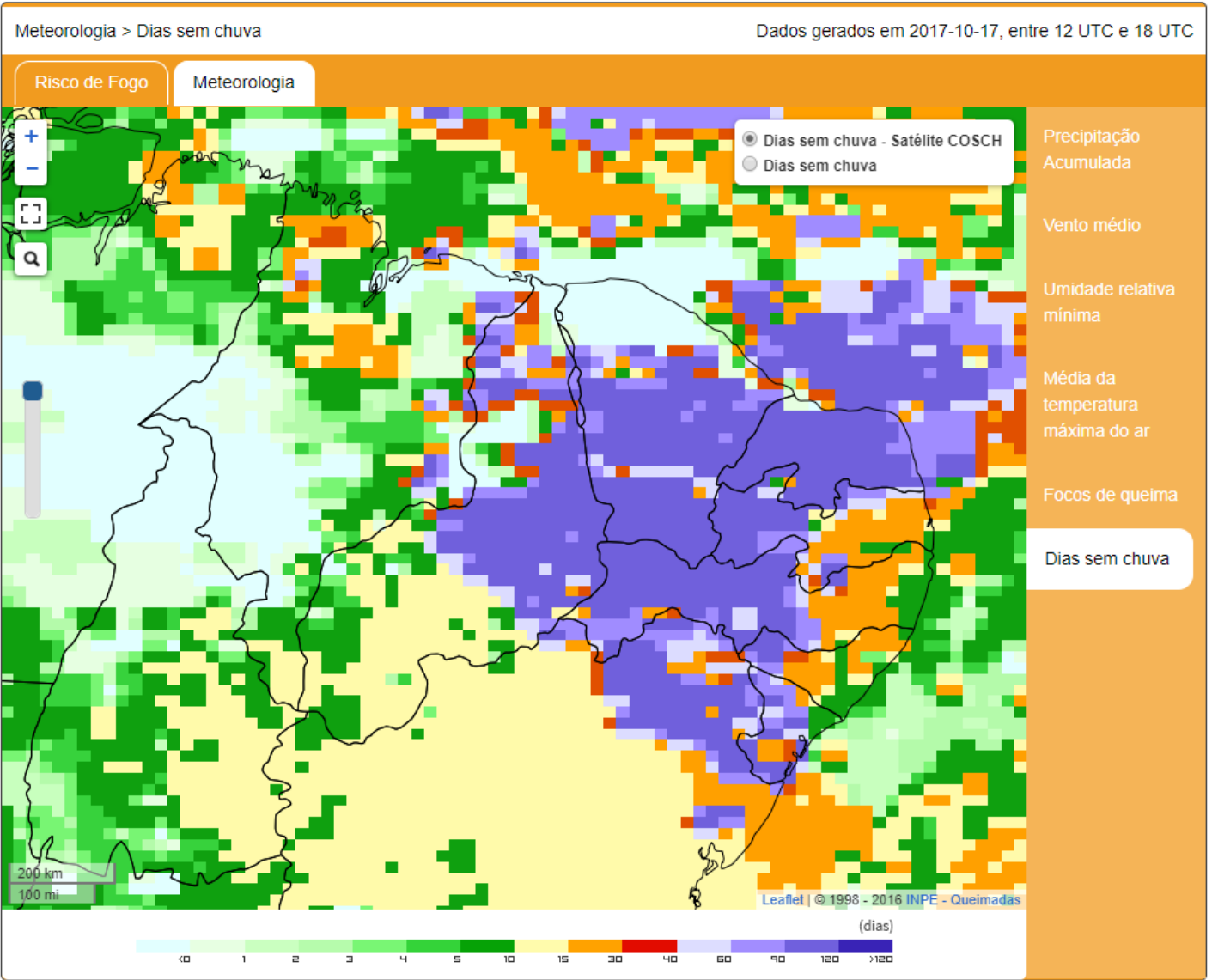
Risco de Fogo / Meteorologia



Fonte: Inpe (Programa Queimadas)

Dias sem chuva

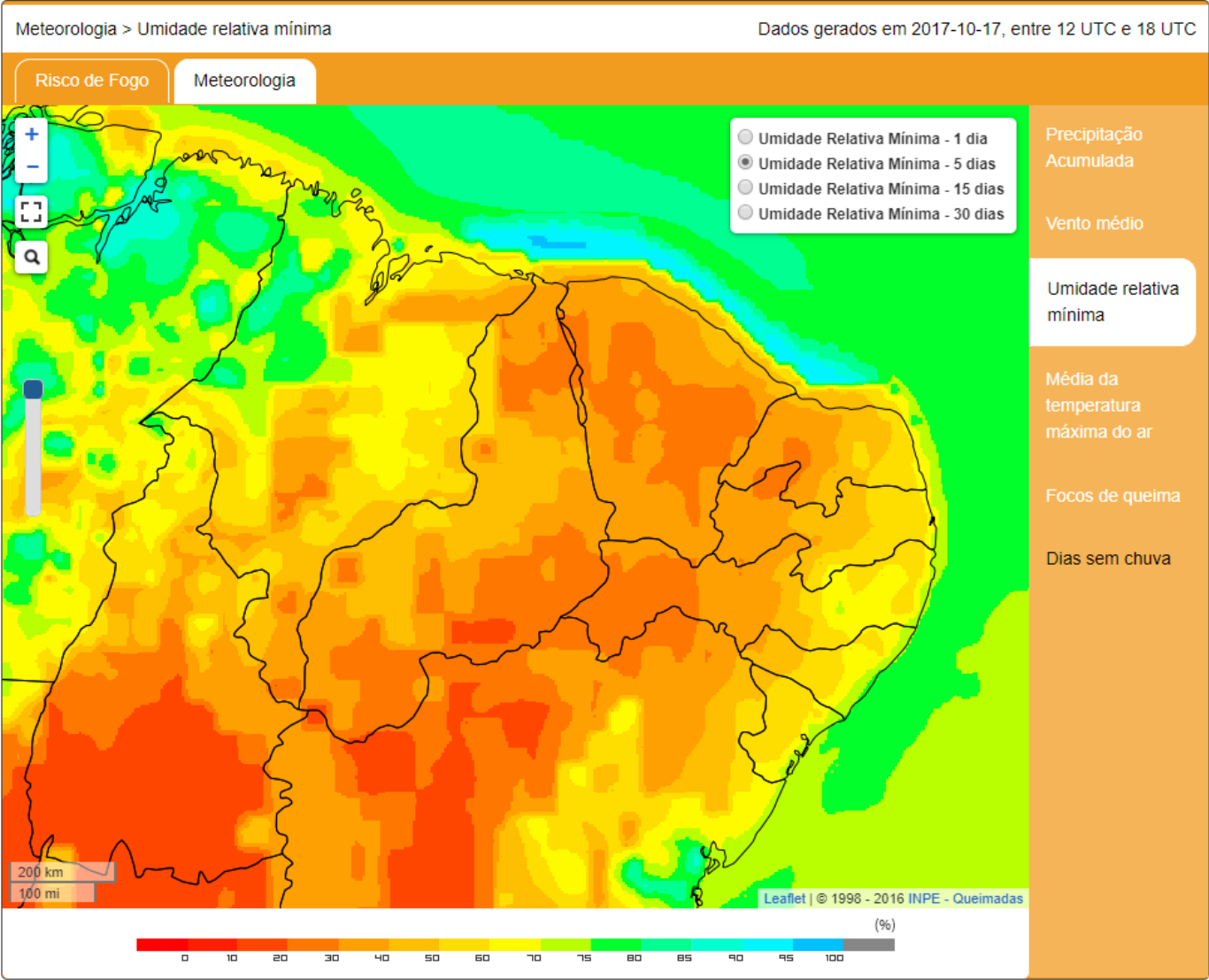
Risco de Fogo / Meteorologia



Fonte: Inpe (Programa Queimadas)

Umidade Relativa Mínima

Risco de Fogo / Meteorologia



Fonte: Inpe (Programa Queimadas)