



Piauí
GOVERNO DO ESTADO

BOLETIM DIÁRIO DE FOCOS DE CALOR

Data: 15/ 10/ 2017

SEMAR
Secretaria Estadual
de Meio Ambiente e
Recursos Hídricos

COMITÊ ESTADUAL DE PREVENÇÃO E
COMBATE A INCÊNDIOS FLORESTAIS E
CONTROLE DE QUEIMADAS



Este boletim foi elaborado com base nas informações disponíveis na página do site do INPE. www.inpe.br/queimadas



Luiz Henrique Sousa de Carvalho - Ziza Carvalho

Secretário de Estado do Meio Ambiente e Recursos Hídricos

Carlos Antônio Moura Fé

Superintendente de Meio Ambiente/SEMAR-PI

Coordenador Técnico do PROCERRADO-PI

Carlos Eduardo da Silva

Coordenador de Prevenção e Combate
aos Incêndios Florestais e Controle de Queimadas/SEMAR-PI

Samuel Campêlo de Vasconcelos Maia

Consultor Individual Especialista em Prevenção e Combate a Incêndios
Florestais PROCERRADO-PI

Natanael de Araújo da Silva

Consultor Individual Especialista em Geoprocessamento PROCERRADO-PI

SEMAR

Secretaria do Meio Ambiente e Recursos Hídricos do Estado do Piauí
Rua 13 de maio, nº 307, Centro/Norte, 5º andar, CEP.: 64001-150 Teresina-PI
Tel.: (86) 3216-2038/2039/2040 – email: secsemar@semar.pi.gov.br

Focos de Calor no Piauí

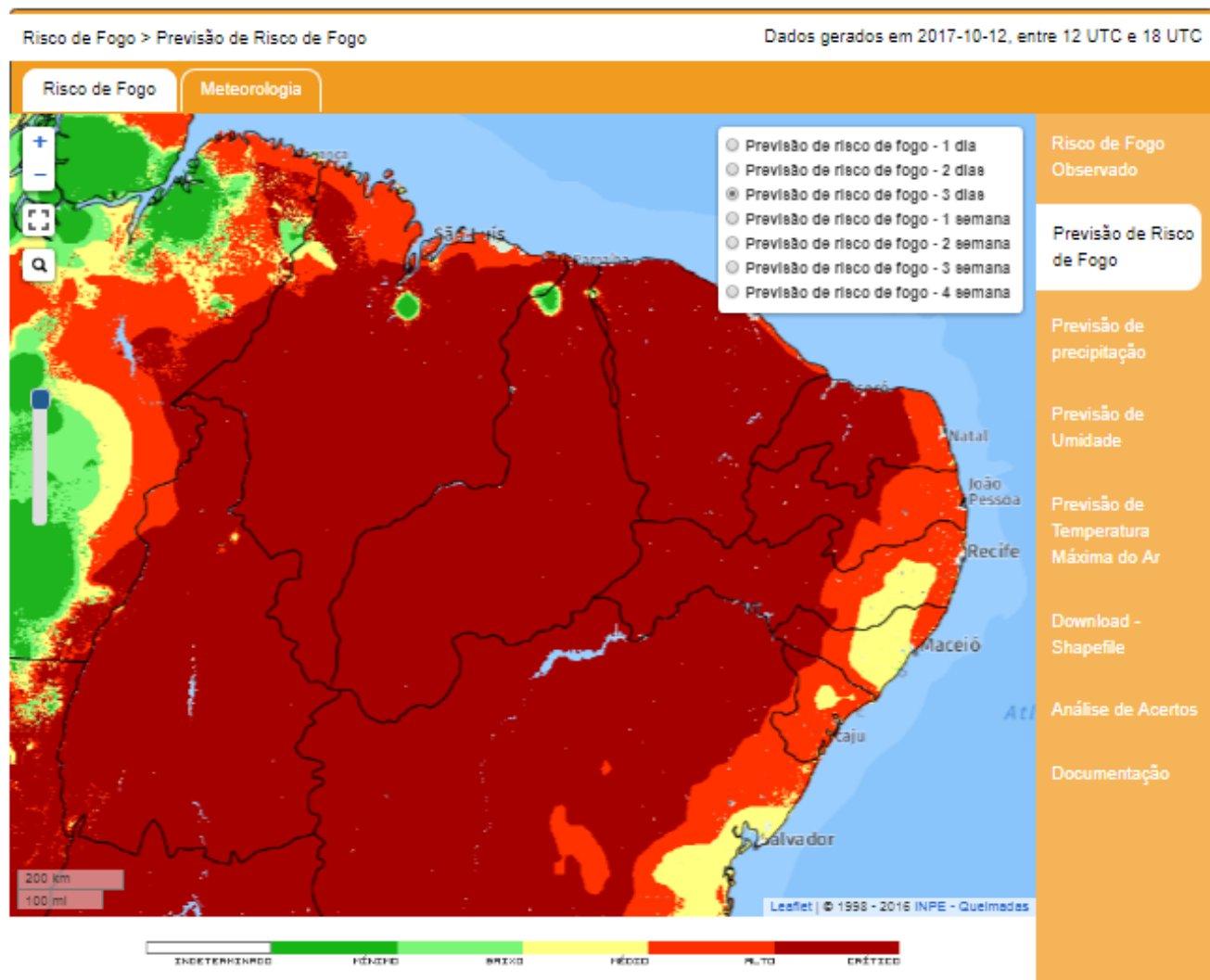
PIAUÍ													
Ano	Jan	Fev	Mar	Abril	Maio	Junho	Julho	Ago	Set	Out	Nov	Dez	Total
2017	85	24	25	25	50	193	643	1572	3422	1275			7314
MUNICÍPIOS PRIORITÁRIOS DO PROCERRADO													
Ano/2017	Jan	Fev	Mar	Abril	Maio	Junho	Julho	Ago	Set	Out	Nov	Dez	Total
BAIXA GRANDE DO RIBEIRO	1	0	2	10	12	15	24	102	257	61			484
CURRAIS	0	0	0	2	0	6	12	12	59	29			120
PALMEIRA DO PIAUÍ	0	0	0	0	0	0	0	19	20	21			60
RIBEIRO GONÇALVES	1	2	1	2	1	6	51	98	180	24			366
SANTA FILOMENA	0	0	1	0	0	12	13	55	194	34			309
URUÇUI	1	2	9	4	4	39	76	190	501	71			897
TOTAL	3	4	13	18	17	78	176	476	1211	240			2236

Município com maiores índices de focos de calor. (15/10/2017)		Quantidade
1	Morro Cabeça No Tempo	80
2	Uruçuí	71
3	Manoel Emídio	65
4	Baixa Grande Do Ribeiro	61
5	Gilbués	48
6	Cristino Castro	43
7	Cristalândia Do Piauí	42
8	Corrente	39
9	Santa Filomena	34
10	Bom Jesus	31

Obs.: Conforme informações sobre as condições meteorológicas descritas neste boletim, observa-se o elevado risco de ocorrência de incêndios florestais para os municípios acima relacionados na tabela com informações disponíveis sobre os maiores índices de focos de calor para o Estado do Piauí.

Risco de Fogo

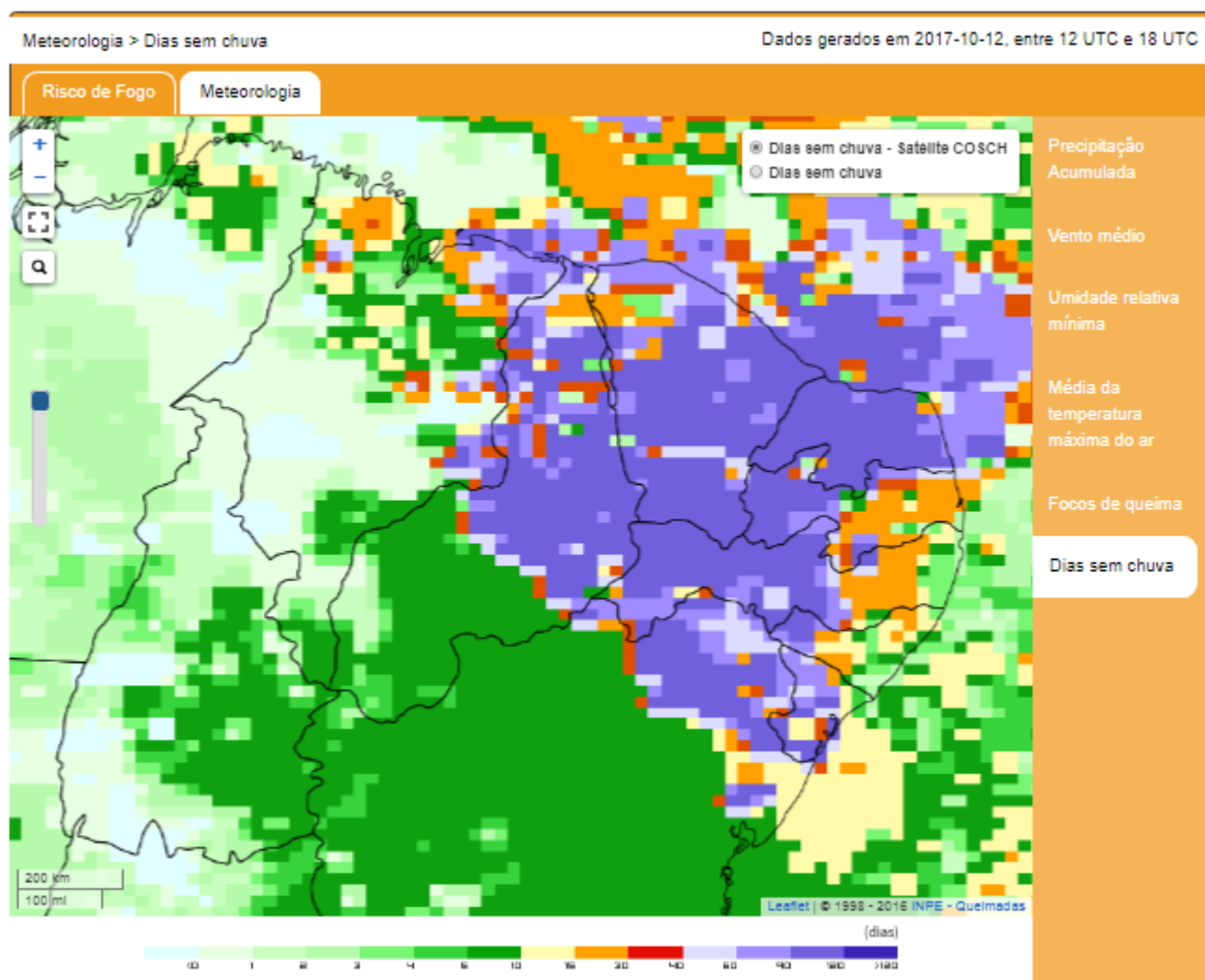
Risco de Fogo / Meteorologia



Fonte: Inpe (Programa Queimadas)

Dias sem chuva

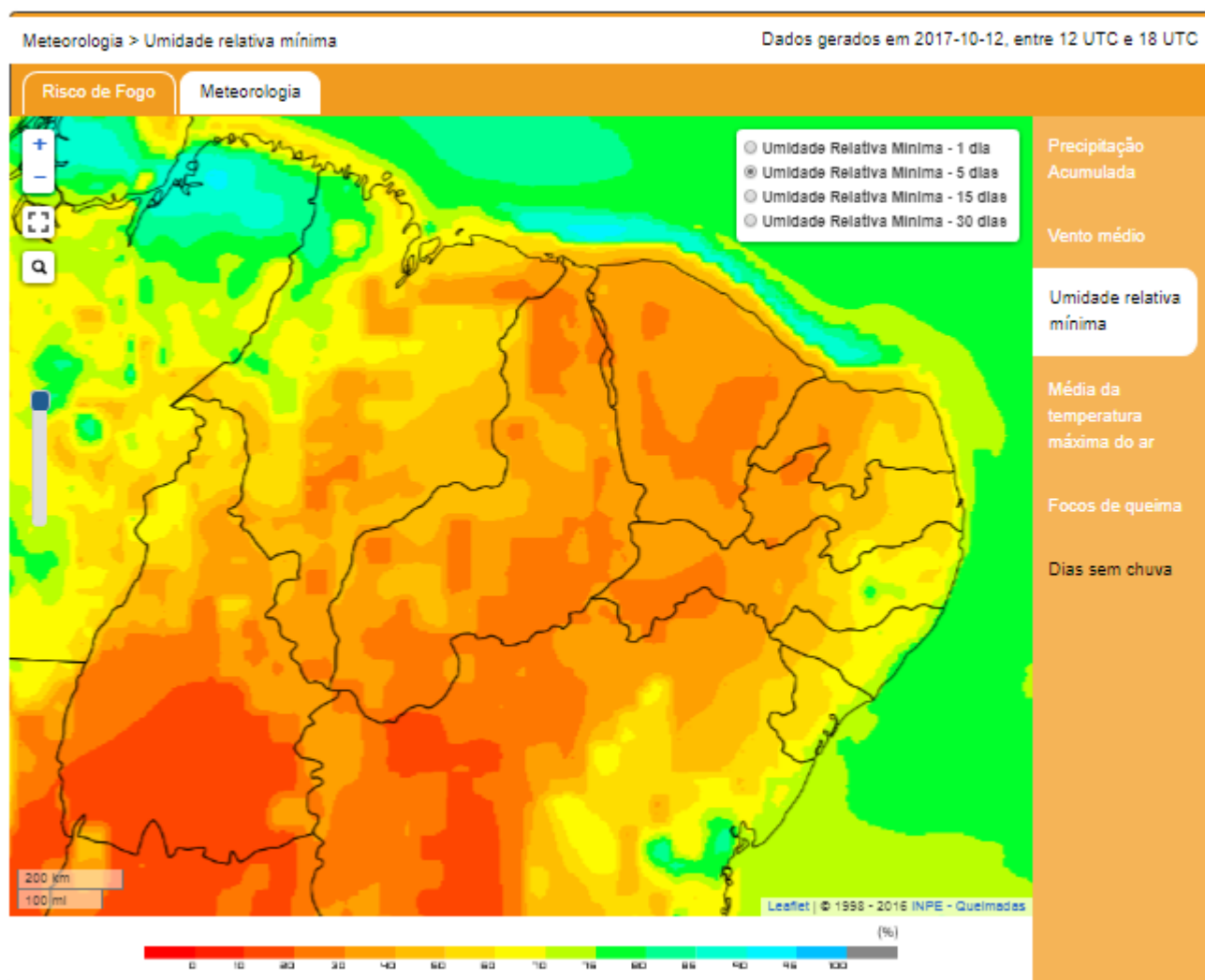
Risco de Fogo / Meteorologia



Fonte: Inpe (Programa Queimadas)

Umidade Relativa Mínima

Risco de Fogo / Meteorologia



Fonte: Inpe (Programa Queimadas)