



# BOLETIM DIÁRIO DE FOCOS DE CALOR

Data: 13/ 10/ 2017

**SEMAR**  
Secretaria Estadual  
de Meio Ambiente e  
Recursos Hídricos

COMITÊ ESTADUAL DE PREVENÇÃO E  
COMBATE A INCÊNDIOS FLORESTAIS E  
CONTROLE DE QUEIMADAS



Este boletim foi elaborado com base nas informações disponíveis na página do site do INPE. [www.inpe.br/queimadas](http://www.inpe.br/queimadas)



**Luiz Henrique Sousa de Carvalho - Ziza Carvalho**

Secretário de Estado do Meio Ambiente e Recursos Hídricos

**Carlos Antônio Moura Fé**

Superintendente de Meio Ambiente/SEMAR-PI

Coordenador Técnico do PROCERRADO-PI

**Carlos Eduardo da Silva**

Coordenador de Prevenção e Combate  
aos Incêndios Florestais e Controle de Queimadas/SEMAR-PI

**Samuel Campêlo de Vasconcelos Maia**

Consultor Individual Especialista em Prevenção e Combate a Incêndios  
Florestais PROCERRADO-PI

**Natanael de Araújo da Silva**

Consultor Individual Especialista em Geoprocessamento PROCERRADO-PI

**SEMAR**

Secretaria do Meio Ambiente e Recursos Hídricos do Estado do Piauí  
Rua 13 de maio, nº 307, Centro/Norte, 5º andar, CEP.: 64001-150 Teresina-PI  
Tel.: (86) 3216-2038/2039/2040 – email: [secsemar@semar.pi.gov.br](mailto:secsemar@semar.pi.gov.br)

## Focos de Calor no Piauí

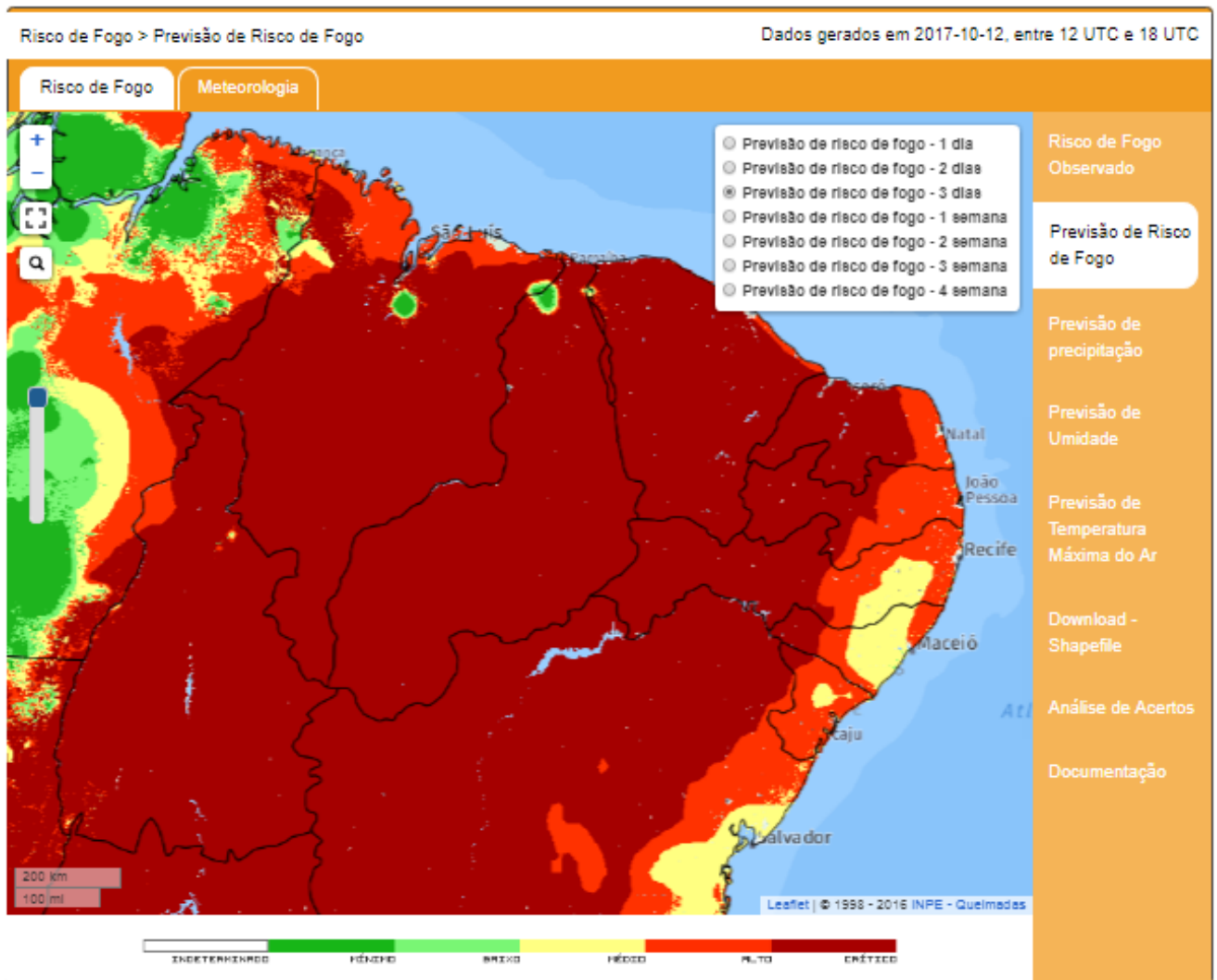
PIAUÍ													
Ano	Jan	Fev	Mar	Abril	Maio	Junho	Julho	Ago	Set	Out	Nov	Dez	Total
2017	85	24	25	25	50	193	643	1572	3422	1087			7126
MUNICÍPIOS PRIORITÁRIOS DO PROCERRADO													
Ano/2017	Jan	Fev	Mar	Abril	Maio	Junho	Julho	Ago	Set	Out	Nov	Dez	Total
BAIXA GRANDE DO RIBEIRO	1	0	2	10	12	15	24	102	257	56			479
CURRAIS	0	0	0	2	0	6	12	12	59	25			116
PALMEIRA DO PIAUÍ	0	0	0	0	0	0	0	19	20	16			55
RIBEIRO GONÇALVES	1	2	1	2	1	6	51	98	180	21			363
SANTA FILOMENA	0	0	1	0	0	12	13	55	194	30			305
URUÇUI	1	2	9	4	4	39	76	190	501	57			883
TOTAL	3	4	13	18	17	78	176	476	1211	205			2201

Município com maiores índices de focos de calor. (13/10/2017)		Quantidade
1	Manoel Emídio	60
2	Uruçuí	57
3	Baixa Grande Do Ribeiro	56
4	Morro Cabeça No Tempo	52
5	Gilbués	47
6	Cristalândia Do Piauí	36
7	Corrente	33
8	Bom Jesus	31
9	Cristino Castro	31
10	Santa Filomena	30

Obs.: Conforme informações sobre as condições meteorológicas descritas neste boletim, observa-se o elevado risco de ocorrência de incêndios florestais para os municípios acima relacionados na tabela com informações disponíveis sobre os maiores índices de focos de calor para o Estado do Piauí.

# Risco de Fogo

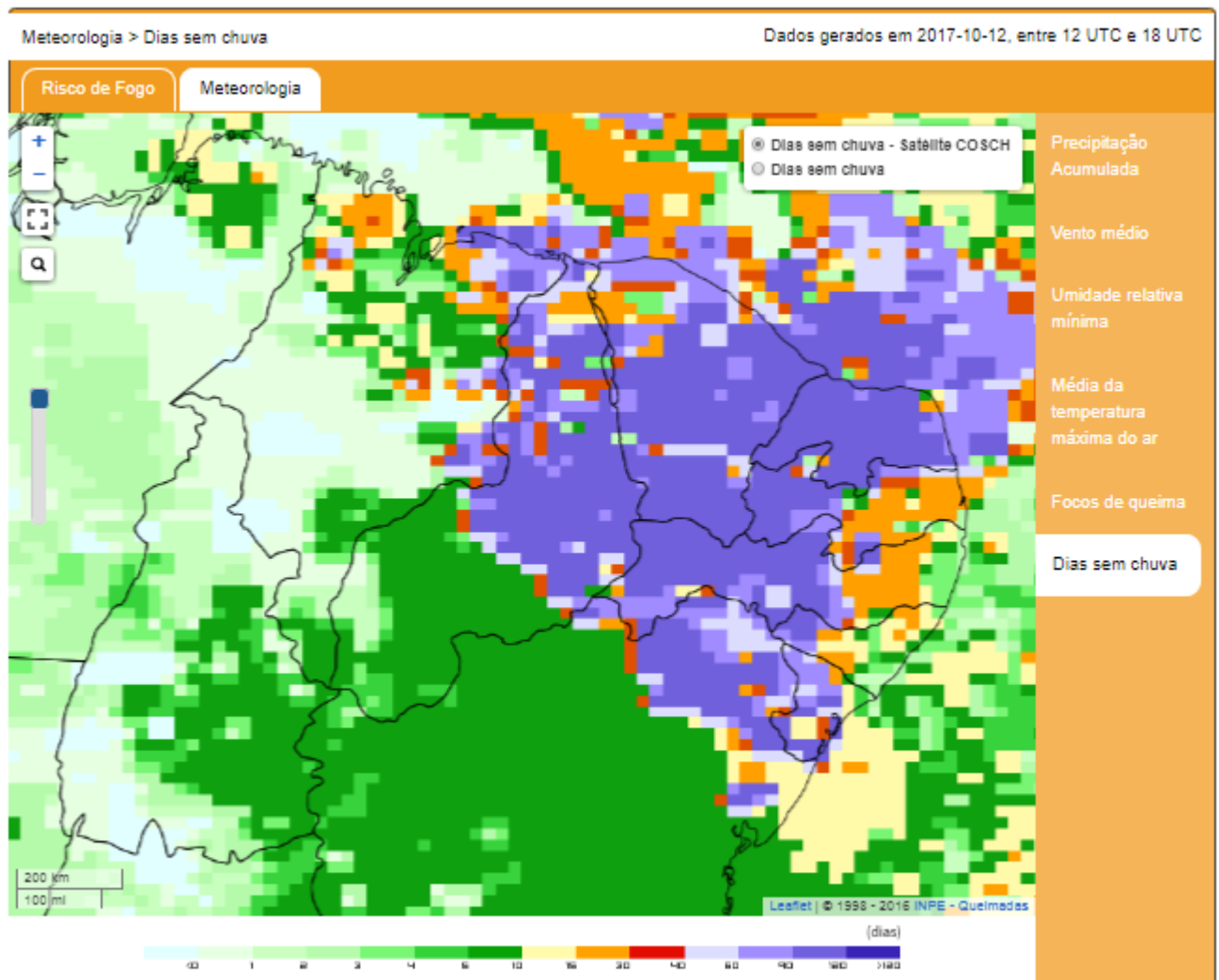
## Risco de Fogo / Meteorologia



Fonte: Inpe (Programa Queimadas)

# Dias sem chuva

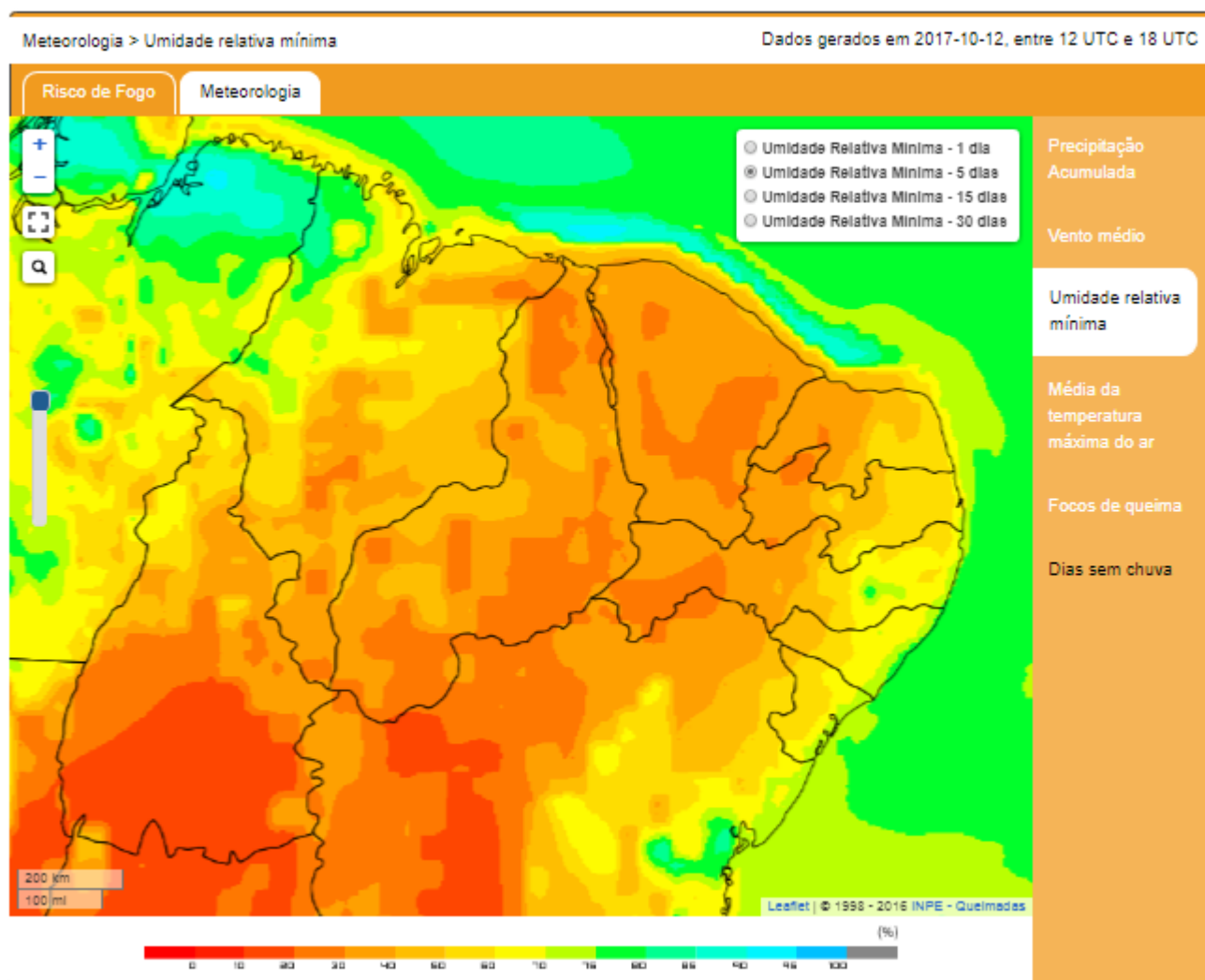
## Risco de Fogo / Meteorologia



Fonte: Inpe (Programa Queimadas)

# Umidade Relativa Mínima

## Risco de Fogo / Meteorologia



Fonte: Inpe (Programa Queimadas)