

NÍVEL, VAZÃO E CHUVA NA BACIA HIDROGRÁFICA, NAS ÚLTIMAS HORAS

Código	Estação	Data e Hora	Nível (cm)	Vazão (m3/s)	Chuva (mm)	Tendência
34010000	FAZENDA UNIÃO	17/08/2016 11:45	273	54.35	0	↓
34020000	ALTO PARNAÍBA	17/08/2016 12:00	309.7	68.6	0	↓
34040500	FAZENDA PARACATI II	17/08/2016 11:45	111	111.04	0	↓
34070000	SÍTIO DO VELHO	17/08/2016 11:45	186	99.21	0	↓
34080000	FORMOSA DO URUÇUÍ PRETO	-	-	-	-	-
34090000	FAZENDA BANDEIRA	17/08/2016 11:45	294	18.75	0	↓
34130000	BALSAS	17/08/2016 11:45	282	86.64	0	↓
34170000	SÃO FÉLIX DE BALSAS	17/08/2016 08:30	98	71.64	0	↓
34233000	REDENÇÃO DO GURGUÉIA	-	-	-	-	-
34251000	CRISTINO CASTRO II	-	-	-	-	-
34270000	BARRA DO LANCE	-	-	-	-	-
34311000	BARÃO DE GRAJAÚ	17/08/2016 11:30	210		0	↓
34311000	BARÃO DE GRAJAÚ	17/08/2016 12:00	232		0	↓
34340000	PONTE DA ITAUEIRA				0	
34471000	SANTA CRUZ DO PIAUÍ II	17/08/2016 11:45	150	2.22	0	↓
34479000	FAZENDA TALHADA II	-	-	-	-	-
34564000	SÃO JOÃO DO PIAUÍ	-	-	-	-	-
34600000	FRANCISCO AYRES	16/08/2016 10:00	26		0	↓
34660000	FAZENDA VENEZA	01/03/2016 14:30	221	503.12	0	↓
34660000	FAZENDA VENEZA	17/08/2016 11:45	137	287.37	0	↓
34690000	TERESINA - CHESF	-	-	-	-	-
34742000	BEBEDOURO	-	-	-	-	-
34750000	FAZENDA BOA ESPERANÇA	17/08/2016 11:45	82	-0.08	0	-
34750000	FAZENDA BOA ESPERANÇA	19/05/2016 14:30	136	0.85	0	↓
34770000	PRATA DO PIAUÍ	17/08/2016 10:15	5		0	↓
34789000	FAZENDA CANTINHO II	17/08/2016 11:30	12	0.2	-	-
34800000	TERESINA - CEA	17/08/2016 12:00	288		-	-
34800001	Teresina – CEA (borbulhador)				0	-
34820000	COELHO NETO	17/08/2016 11:45	288	439.31	0	↓
34879500	LUZILÂNDIA	10/02/2016 21:00	348	1118.58	0	↓
34930000	FAZENDA ALEGRIA	17/08/2016 11:45	95		0	↓
34933000	PEDRA BRANCA	17/08/2016 11:45	106		0	↓
34936000	PEDRINHAS	17/08/2016 11:45	255		0	↓
34976000	PIRACURUCA	17/08/2016 11:45	210	0	0	↓
34980000	TINGUIS	17/08/2016 11:45	33	0	-	-
542012	TERESINA - CHESF	11/08/2016 01:00	196	221.49	0	-
844008	CRISTINO CASTRO II	17/08/2016 12:30	84	0.43	-	-
946005	MORRINHOS	-	-	-	-	-

Legenda: (-) sem informação atualizada. Tendência de Nível: subida (↑), descida (↓) ou estável (*) em relação à última hora. Condição dos Níveis, para situação de cheias/inundações e análise dos dados históricos da ANA para níveis de estiagem.

Abaixo da cota com permanência de 95% - Alerta	Acima da cota com permanência de 5% - Atenção
Nível normal (entre 5% e 95%) - Normal	Acima da Cota de Alerta - Emergência
↑ Tendência de Nível: subida	↓ Tendência de Nível: descida

Fonte: ANA/SEMAR (2016)

LOCALIZAÇÃO DAS ESTAÇÕES

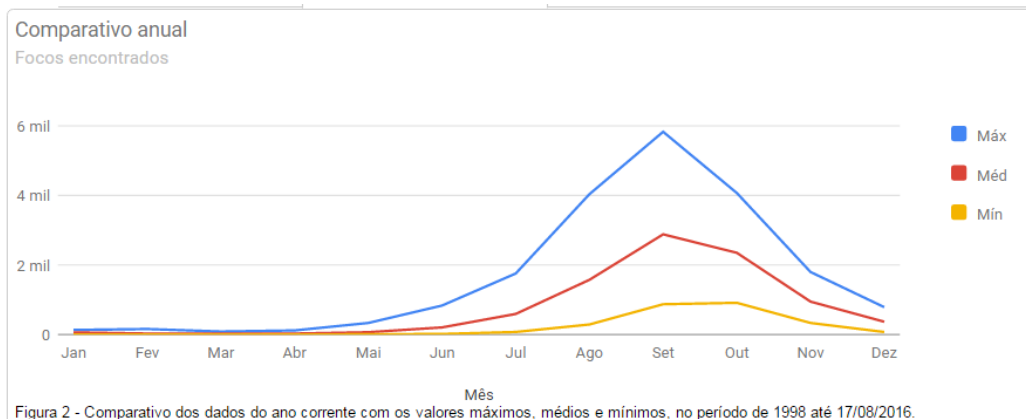
PIAUI			
Código da Estação	Nome da Estação	Município	Rio
34080000	Formosa do Uruçuí Preto	Baixa Grande do Ribeiro	Rio Uruçuí Preto
34930000	Fazenda Alegria	Barras	Rio Longá
34933000	Pedra Branca	Barras	Rio Maratoan
34936000	Pedrinhas	Barras	Rio Maratoan
34750000	Fazenda Boa Esperança	Castelo do Piauí	Rio Poti
34251000	Cristino Castro II	Cristino Castro	Rio Gurguéia
844008	Cristino Castro	Cristino Castro	Rio Gurguéia
34340000	Ponte da Itauera	Floriano	Rio Itauera
34270000	BARRA DO LANCE	Jerumenha	Rio Gurguéia
34311000	BARÃO DE GRAJAÚ	Barão de Grajaú	Rio Parnaíba
34311000	BARÃO DE GRAJAÚ	Barão de Grajaú	Rio Parnaíba
34600000	Francisco Aires	Francisco Aires	Rio Canindé
34800000	TERESINA - CEA	Teresina	Rio Poti
34879500	Luzilândia	Luzilândia	Rio Parnaíba
34479000	Fazenda Talhada	Oeiras	Rio Canindé
34660000	Fazenda Veneza	Palmeirais	Rio Parnaíba
34976000	Piracuruca	Piracuruca	Rio Piracuruca
34770000	Prata do Piauí	Prata do Piauí	Prata do Piauí
34233000	Redenção do Gurguéia	Redenção do Gurguéia	Rio Gurguéia
34564000	São João do Piauí	São João do Piauí	Rio Piauí
34980000	Tinguis	São José do Divino	Rio Piauí
34789000	Fazenda Cantinho II	Teresina	Rio Poti
34690000	Teresina -CHESF	Teresina	Rio Parnaíba
34090000	Fazenda Bandeira	Uruçuí	Rio Uruçuí Preto
34070000	Sítio do Velho	Uruçuí	Rio Parnaíba
MARANHÃO			
Código da Estação	Nome da Estação	Município	Rio
946005	Morrinhos	Alto Parnaíba	Rio Parnaíba
34010000	Fazenda União	Alto Parnaíba	Rio Parnaíba
34130000	Balsas	Balsas	Rio das Balsas
34820000	Coelho Neto	Coelho Neto	Rio Parnaíba
34040500	Fazenda Paracati II	Tasso Fragoso	Rio Parnaíba
34020000	Alto Parnaíba	Alto Parnaíba	Rio Parnaíba

FOCOS DE CALOR NO BRASIL E NO PIAUÍ (2010-2016)

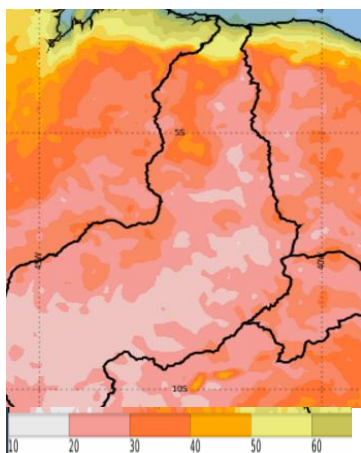
Dados anuais	No ano - De 01 de janeiro a 16 de agosto													
		2010	*Dif %	2011	Dif %	2012	Dif %	2013	Dif %	2014	Dif %	2015	Dif %	2016
	Brasil	70473	-57 %	29688	65 %	49162	-44 %	27292	65 %	45205	3 %	46809	41 %	66165
	Piauí	4316	-47 %	2265	114 %	4863	-73 %	1276	127 %	2906	-22 %	2250	-12 %	1975
Dados mensais	No mês - De 01 de agosto a 16 de agosto													
		2010	*Dif %	2011	*Dif %	2012	*Dif %	2013	*Dif %	2014	*Dif %	2015	*Dif %	2016
	Brasil	36834	-72 %	10123	81 %	18344	-62 %	6932	130 %	15961	13 %	18132	5 %	19204
	Piauí	1925	-59 %	781	109 %	1639	-74 %	424	129 %	974	2 %	996	-26 %	729

Fonte: INPE (2016)

COMPARATIVO ANUAL DO NÚMERO DE FOCOS DE CALOR NO PIAUÍ DESDE 1998



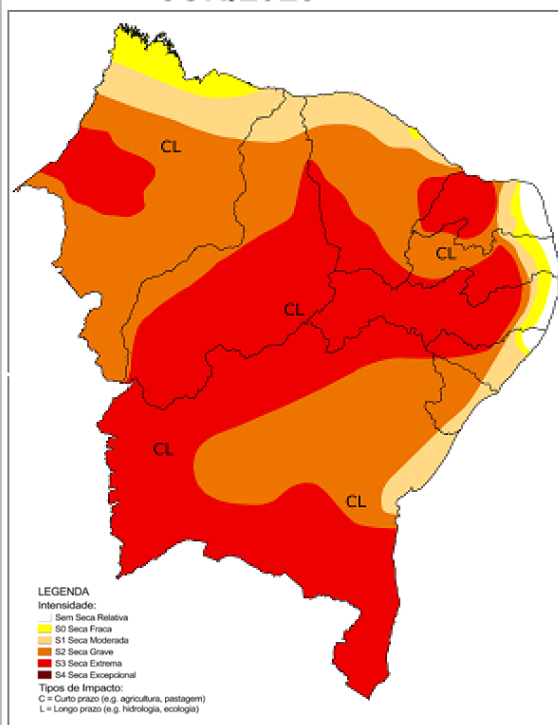
PREVISÃO DE UMIDADE RELATIVA DO AR ENTRE 17 E 18/08/2016



Entre 17 e 19 de agosto de 2016, a umidade relativa do ar estará muito baixa (abaixo de 20%) e temperatura máxima de 39°C, o que requer atenção, pelo aumento das queimadas e de problemas de saúde animal, vegetal e humana., bem como redução do nível dos rios e reservatórios hídricos.

RETRATO DA SECA DO NORDESTE EM JUNHO DE 2016

**Monitor de Secas do Nordeste
JUN/2016**



**Monitor de Secas do Nordeste
Julho/2016**

